

Parque Forestal de El Morlaco

Nombre

Parque forestal de El Morlaco

Dirección

Cerrado de Calderón, Parque Clavero y Morlaco

Extensión

161.720 m²

El Parque Forestal El Morlaco con una superficie de 161.720 m cuadrados, es un pulmón verde para la ciudad, sobre todo para los barrios residenciales que lo rodean: Cerrado de Calderón, Parque Clavero y Morlaco. Su parte inferior está muy cerca del mar y del Paseo Marítimo Pablo Ruiz Picasso. Se ubica en el Distrito Nº 2 o Este de la ciudad.

La flora está formada mayoritariamente por un bosque de pino carrasco (*Pinus halepensis*) muy denso, con poca representación de arbustos, debido a la escasez de luz solar que penetra entre la densa arboleda. Están también presentes los cipreses y eucaliptos, encontrándonos también candilitos, aristoloquias, esparraguera blanca, gamón, hierba lavamanos, marrubio, ajonjenera, campanilla plateada, zanahoria silvestre, lechetrezná, bolina, romero, entre otra gran variedad de herbáceas.

Haciendo referencia a la fauna es muy abundante la ardilla roja (*Sciurus vulgaris*) que se alimenta de piñones y frutos de otras especies y forma sus nidos con cortezas de árboles. El erizo común, regordete y recubierto de púas suele buscar árboles viejos para reproducirse y refugiarse. El reptil más representativo es el camaleón, se alimenta de insectos que captura con su larga lengua de extremo pegajoso. Entre las aves podemos ver, pero sobre todo escuchar según la estación del año, la abubilla, la aguililla calzada, la collalba negra, el gorrión, el cernícalo, el jilguero, el papamoscas gris, el verderón, y algún petirrojo entre otros.

En su interior hay dos zonas de esparcimiento para perros, una para canes pequeños (no más de 10 kg.) y otra para grandes. Existe también una fuente de agua potable de uso doble (personas y animales) situada junto a la zona de ocio infantil, mesas de estancia con bancos y papeleras. Entre sus infraestructuras encontramos con 3 pozos de agua para que las ardillas y otros animales puedan bañarse y beber.


El origen del parque fue una antigua mina de yeso que se explotó desde el siglo XVIII hasta el siglo XX, contaba con dos lagos subterráneos. Existe aún la red de galerías, que fue usada como refugio durante la Guerra Civil española. En los años 50 se replantó todo El Morlaco con pinos carrascos por el guarda de la que era entonces propiedad privada, que eligió esta especie porque ya se contaban con estudios científicos que informaban de la alta capacidad de absorción de CO2 de esta especie, siendo además muy útiles para fijar el terreno y prevenir las escorrentías que se generan en Málaga cuando se producen lluvias torrenciales e inundaciones. La casa de la propiedad estaba situada en el centro del actual parque y aún quedan vestigios de ella, donde vemos cipreses y otras plantas ornamentales.

El parque cuenta con tres entradas y dos miradores. Entrando por la calle Camino de la Desviación nos encontramos con una gran piedra (hito de la mina que fue) donde leemos su nombre y una estatua en homenaje a nuestro querido y añorado Félix Rodríguez de la Fuente. A la izquierda vemos el Mirador Este con unos bancos para descansar y recrearse de las bonitas vistas, continuando el camino se llega al Mirador Sur desde donde se ve el Paseo Marítimo de Pablo Ruiz Picasso, el Puerto de Levante y la costa Oeste de Málaga. La zona más alta junto al barrio de Cerrado de Calderón alcanza unos 90 metros de altura sobre el nivel del mar.

Cuenta con un cerramiento en su totalidad y se puede disfrutar de él en horario de 8.00 h a 20.00 h en invierno y de 8.00 h a 22.00 h en verano.



Descargar imagen




Descargar imagen




Descargar imagen



Descargar imagen



Descargar imagen



Descargar imagen