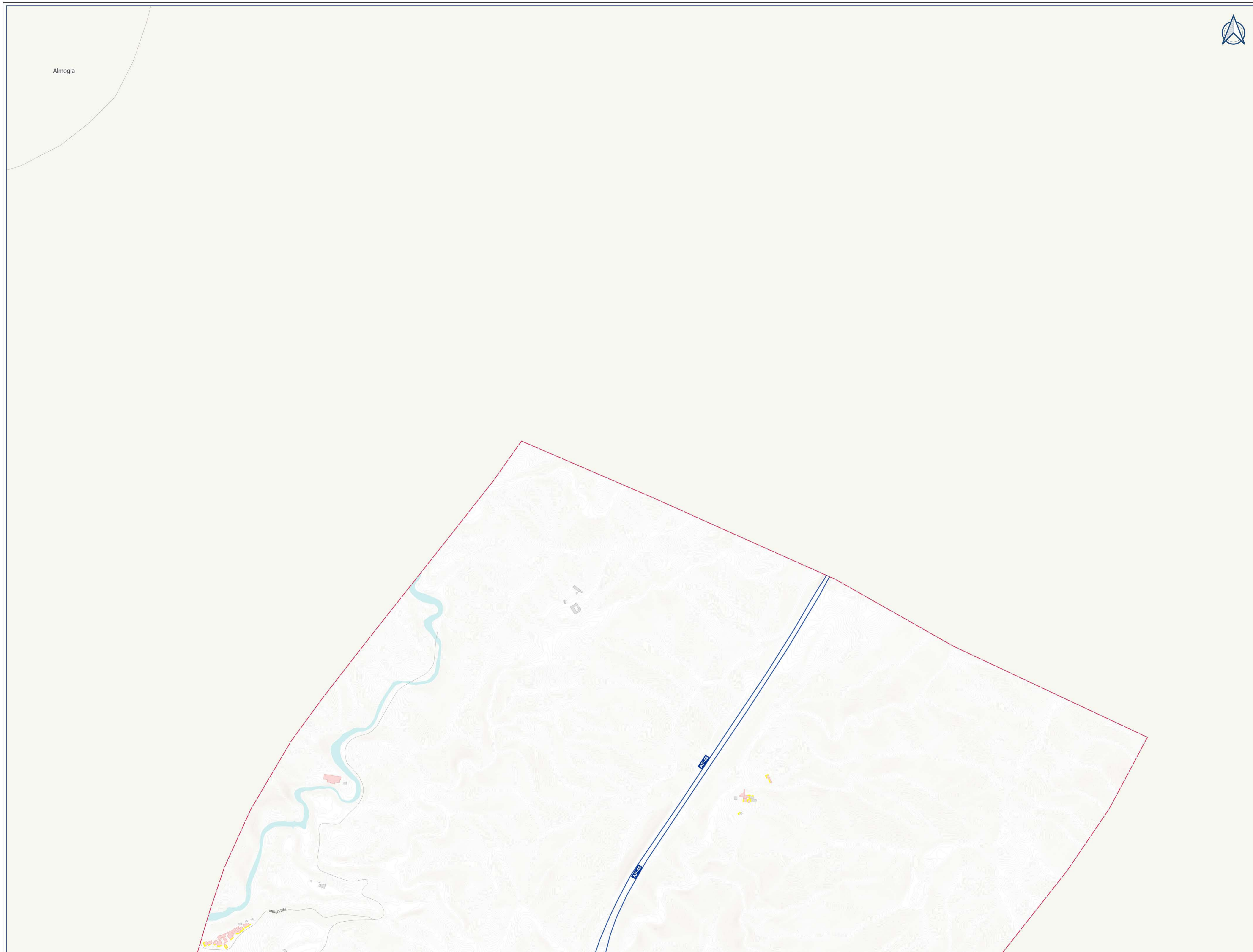


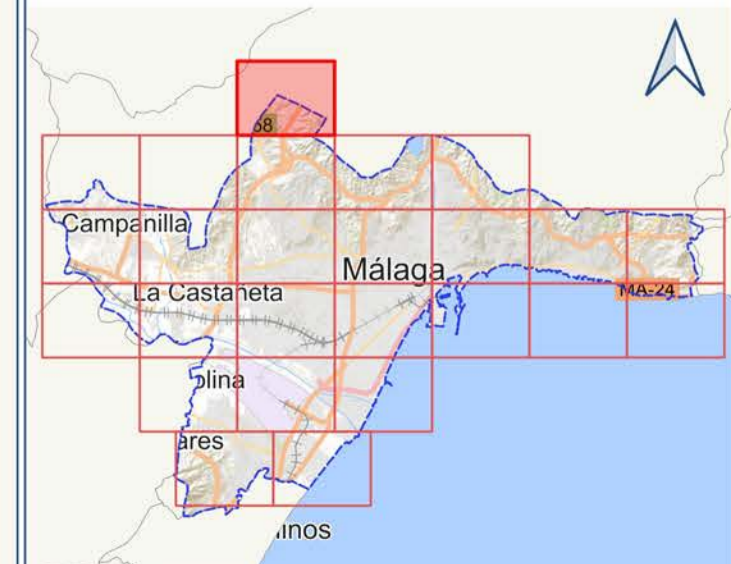


LEYENDA

- Niveles sonoros
 - 55 dBA - 60 dBA
 - 60 dBA - 65 dBA
 - 65 dBA - 70 dBA
 - 70 dBA - 75 dBA
 - > 75 dBA
- Tipología de edificios
 - Residencial
 - Sanitario y docente
 - Industrial y otros
- Límite de la aglomeración
- Término municipal limítrofe
- Hidrografía
- Zonas verdes
- Red viaria
- Red ferroviaria
- Metro
- Muros y pantallas acústicas
- Curvas de nivel



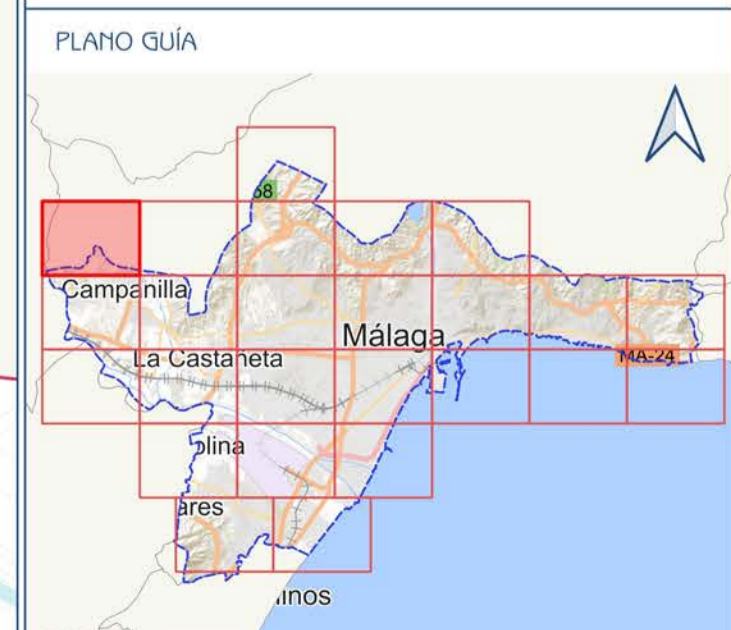
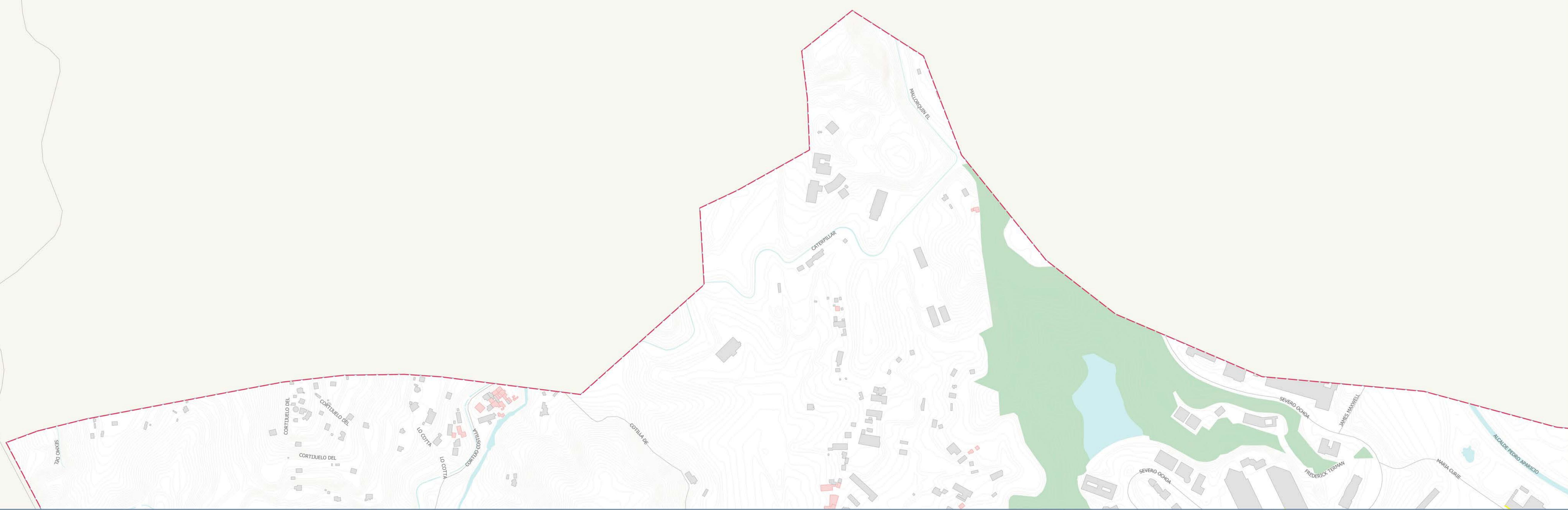
PLANO GUÍA





- LEYENDA**
- Niveles sonoros**
- 55 dBA - 60 dBA
 - 60 dBA - 65 dBA
 - 65 dBA - 70 dBA
 - 70 dBA - 75 dBA
 - > 75 dBA
- Tipología de edificios**
- Residencial
 - Sanitario y docente
 - Industrial y otros
- Simbolos**
- Límite de la aglomeración
 - Término municipal limítrofe
 - Hidrografía
 - Zonas verdes
 - Red viaria
 - Red ferroviaria
 - Metro
 - Muros y pantallas acústicas
 - Curvas de nivel

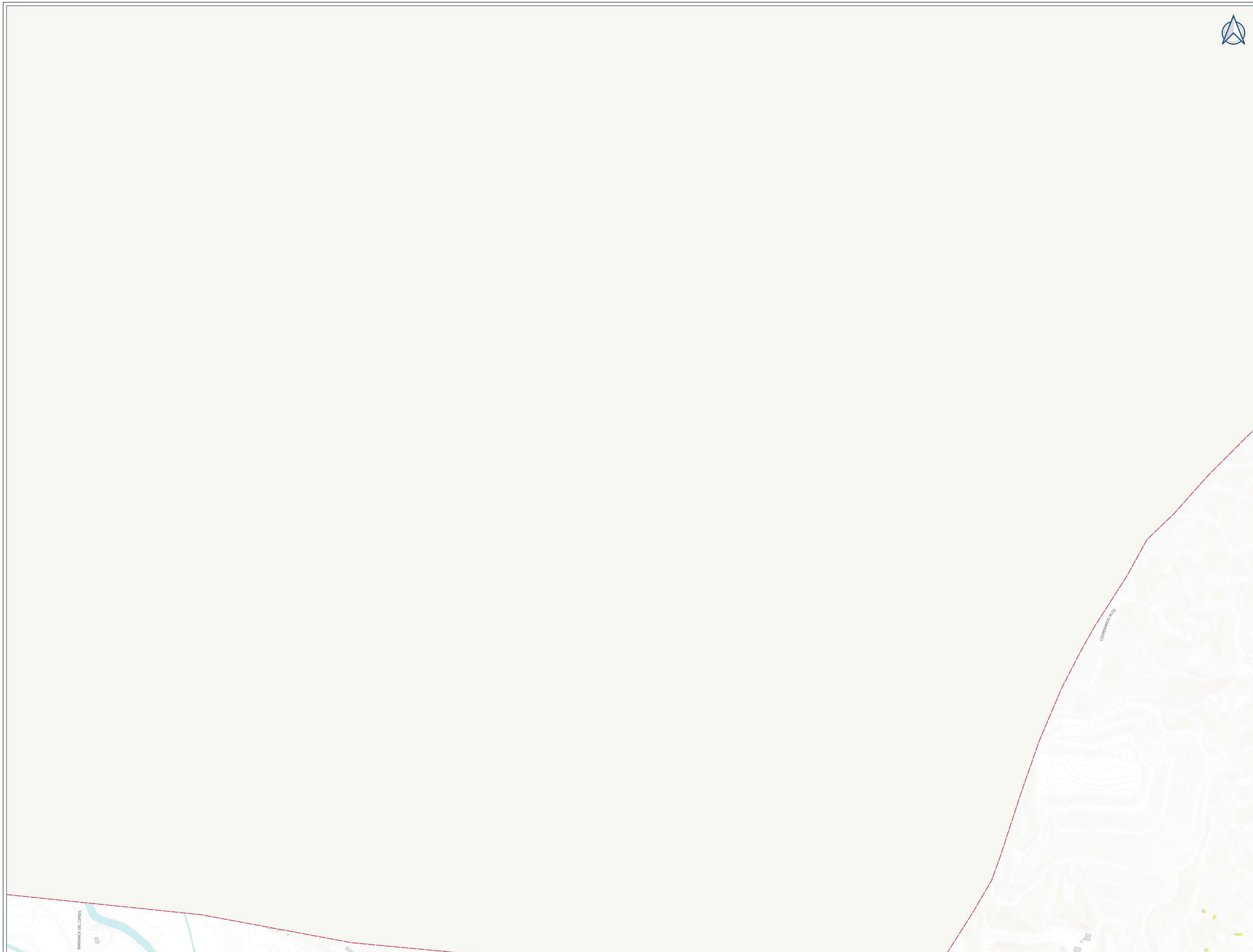
Cártama



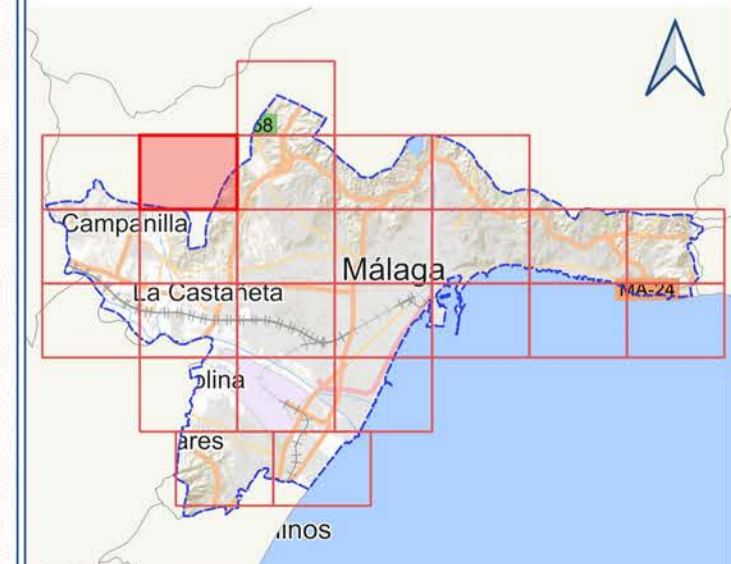


LEYENDA

- Niveles sonoros
 - 55 dBA - 60 dBA
 - 60 dBA - 65 dBA
 - 65 dBA - 70 dBA
 - 70 dBA - 75 dBA
 - > 75 dBA
- Tipología de edificios
 - Residencial
 - Sanitario y docente
 - Industrial y otros
- Límite de la aglomeración
- Término municipal limítrofe
- Hidrografía
- Zonas verdes
- Red viaria
- Red ferroviaria
- Metro
- Muros y pantallas acústicas
- Curvas de nivel

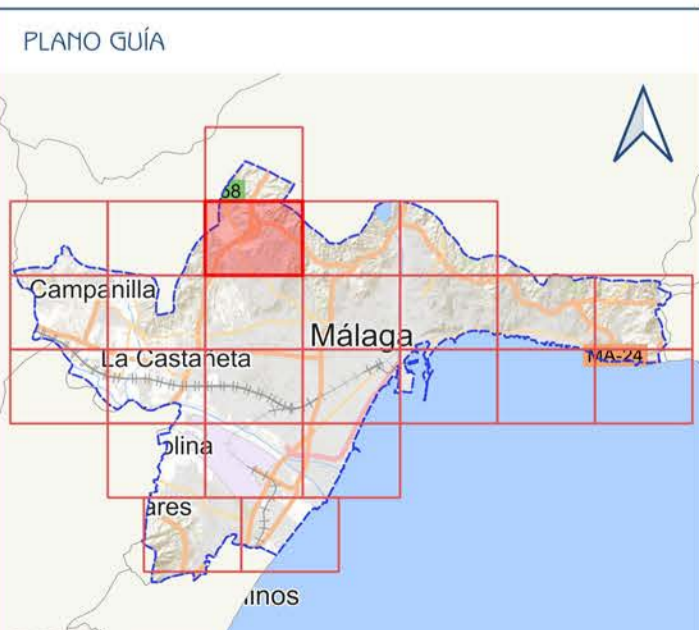


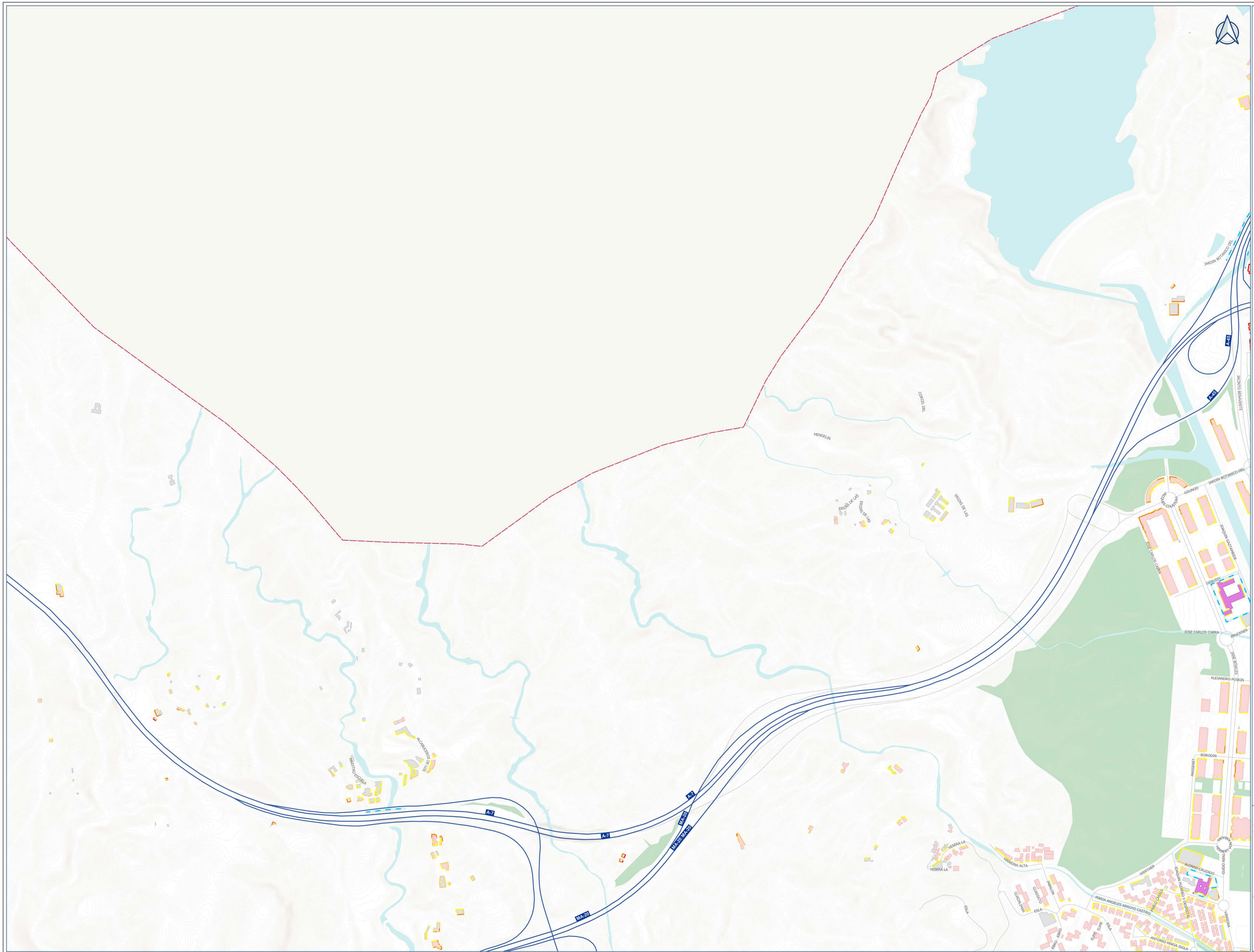
PLANO GUÍA





- LEYENDA**
- Niveles sonoros
- 55 dBA - 60 dBA
 - 60 dBA - 65 dBA
 - 65 dBA - 70 dBA
 - 70 dBA - 75 dBA
 - > 75 dBA
- Tipología de edificios
- Residencial
 - Sanitario y docente
 - Industrial y otros
- Límite de la aglomeración
 Término municipal limitrofe
 Hidrografía
 Zonas verdes
 Red viaria
 Red ferroviaria
 Metro
 Muros y pantallas acústicas
 Curvas de nivel





LEYENDA

Niveles sonoros

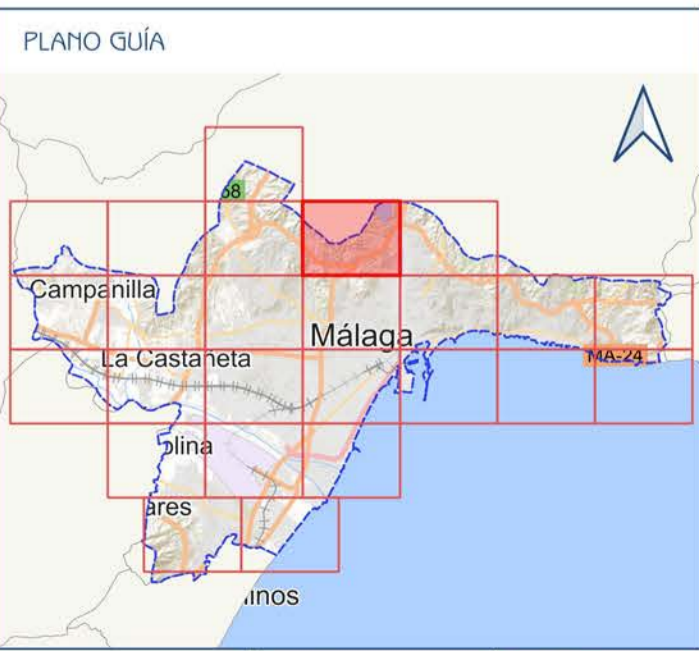
- 55 dBA - 60 dBA
- 60 dBA - 65 dBA
- 65 dBA - 70 dBA
- 70 dBA - 75 dBA
- > 75 dBA

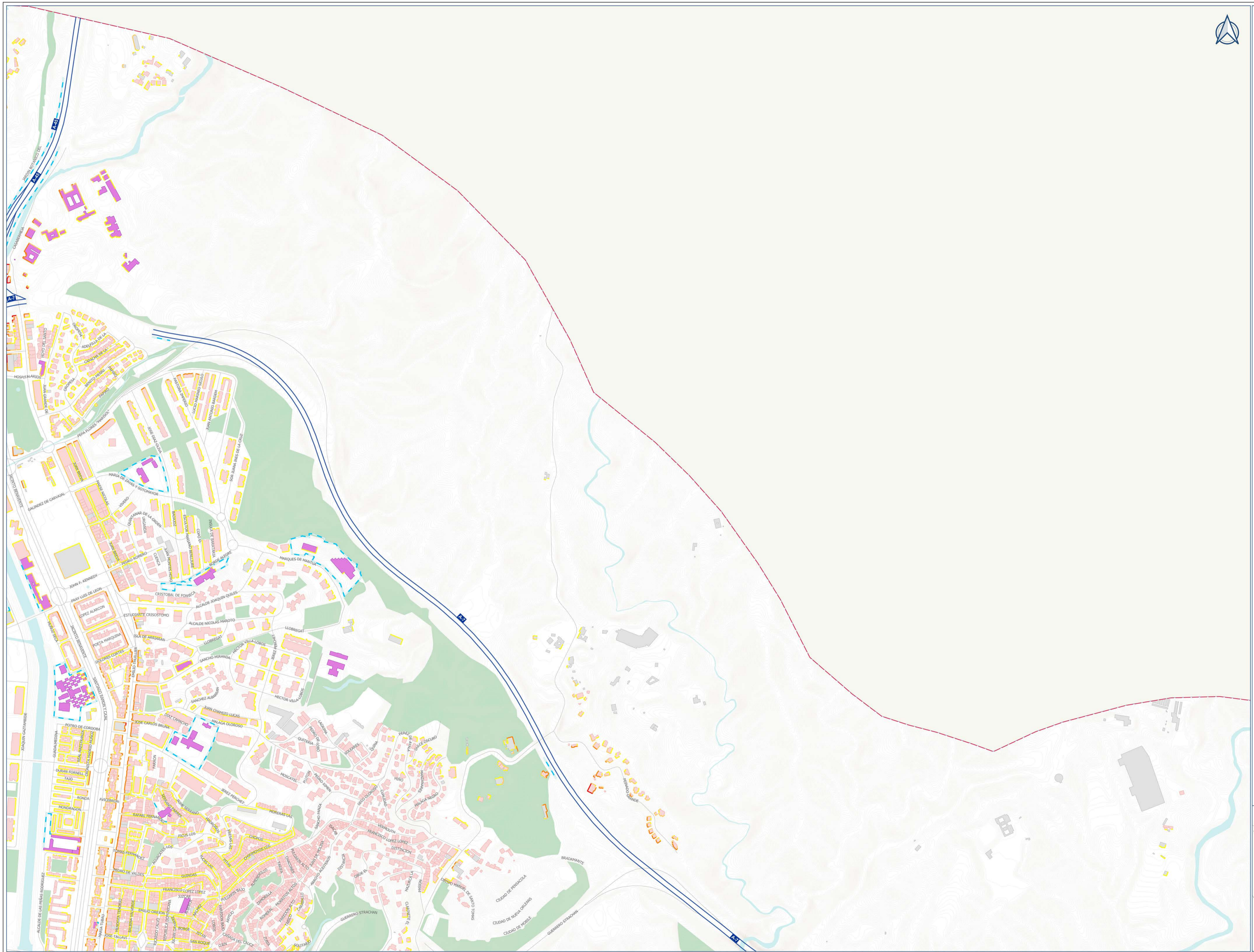
Tipología de edificios

- Residencial
- Sanitario y docente
- Industrial y otros

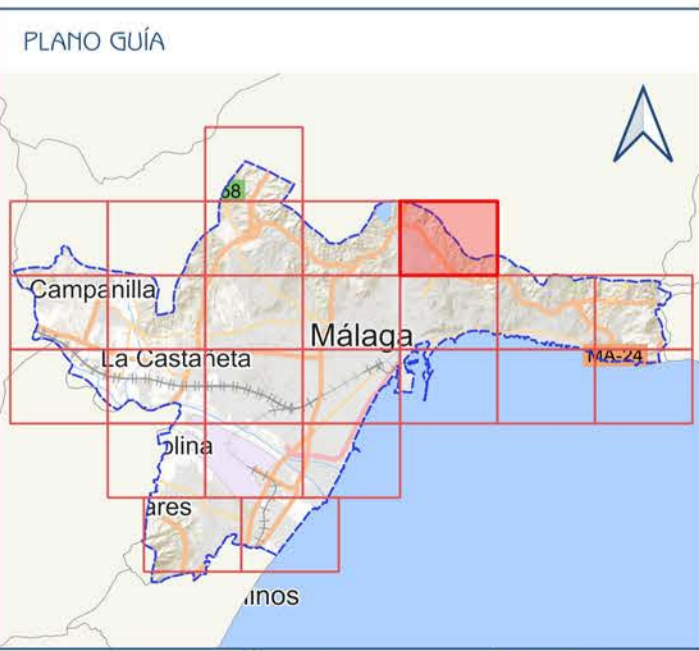
Simbolos de infraestructuras y límites

- Límite de la aglomeración
- Término municipal limítrofe
- Hidrografía
- Zonas verdes
- Red viaria
- Red ferroviaria
- Metro
- Muros y pantallas acústicas
- Curvas de nivel





- LEYENDA**
- Niveles sonoros**
- 55 dBA - 60 dBA
 - 60 dBA - 65 dBA
 - 65 dBA - 70 dBA
 - 70 dBA - 75 dBA
 - > 75 dBA
- Tipología de edificios**
- Residencial
 - Sanitario y docente
 - Industrial y otros
- Simbología**
- Limite de la aglomeración
 - Término municipal limitrofe
 - Hidrografía
 - Zonas verdes
 - Red viaria
 - Red ferroviaria
 - Metro
 - Muros y pantallas acústicas
 - Curvas de nivel



Ciente:  **Ayuntamiento de Málaga**
Área de Gobierno de Sostenibilidad Medioambiental

Empresa consultora:  **S2 SINCOSUR**

Título del proyecto:
SERVICIO DE CONSULTORÍA Y ASISTENCIA TÉCNICA RELATIVA A LA REVISIÓN Y ACTUALIZACIÓN DEL MAPA
ESTRATÉGICO DE RUIDO DE LA AGLOMERACIÓN DE MÁLAGA MER 4ª FASE.
AGA MER 4ª FASE"

Expediente:
52/22

Escala:
1:5.000
Formato original UHE-A1

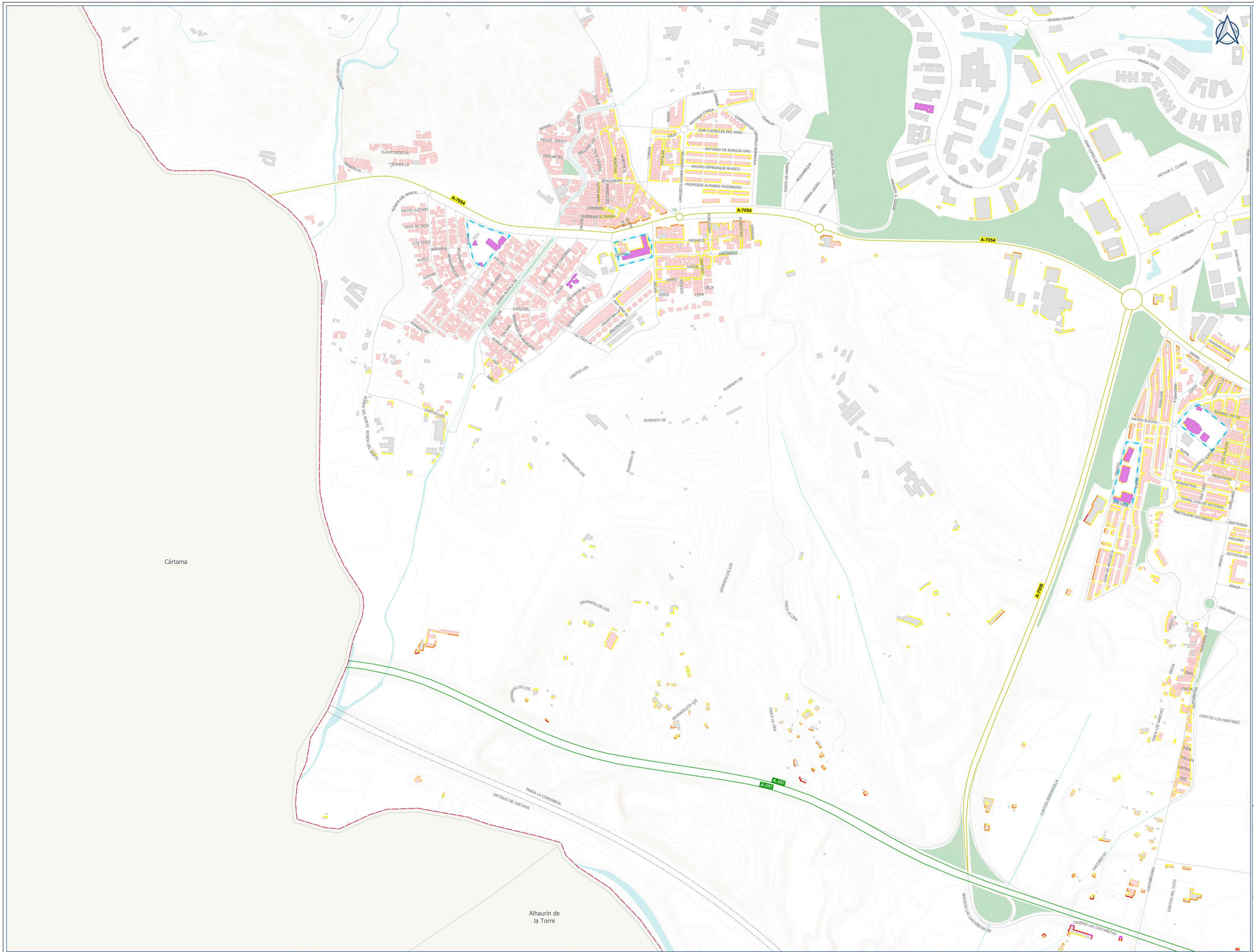
Plano:
MAPA DE EXPOSICIÓN EN FACHADA (4 METROS). TOTAL. HOJA DETALLE
INDICADOR Ltarde

Fecha:
NOVIEMBRE 2023

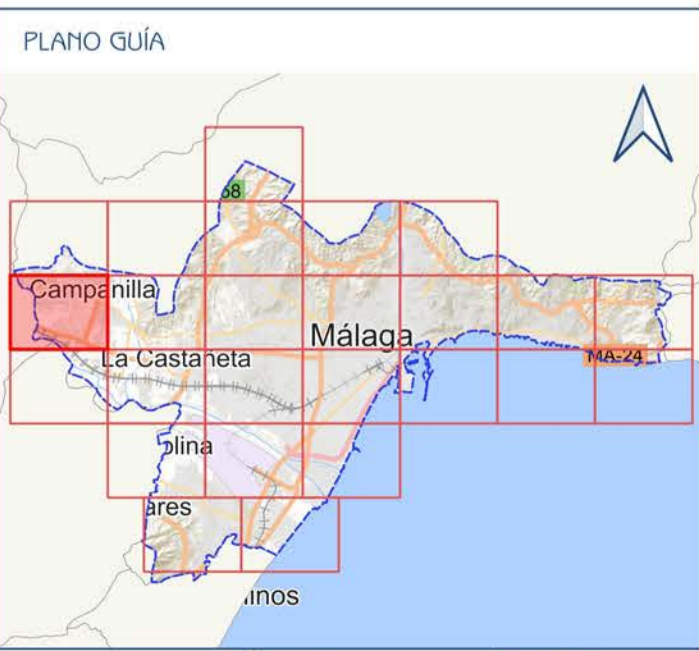
Revisión:
1

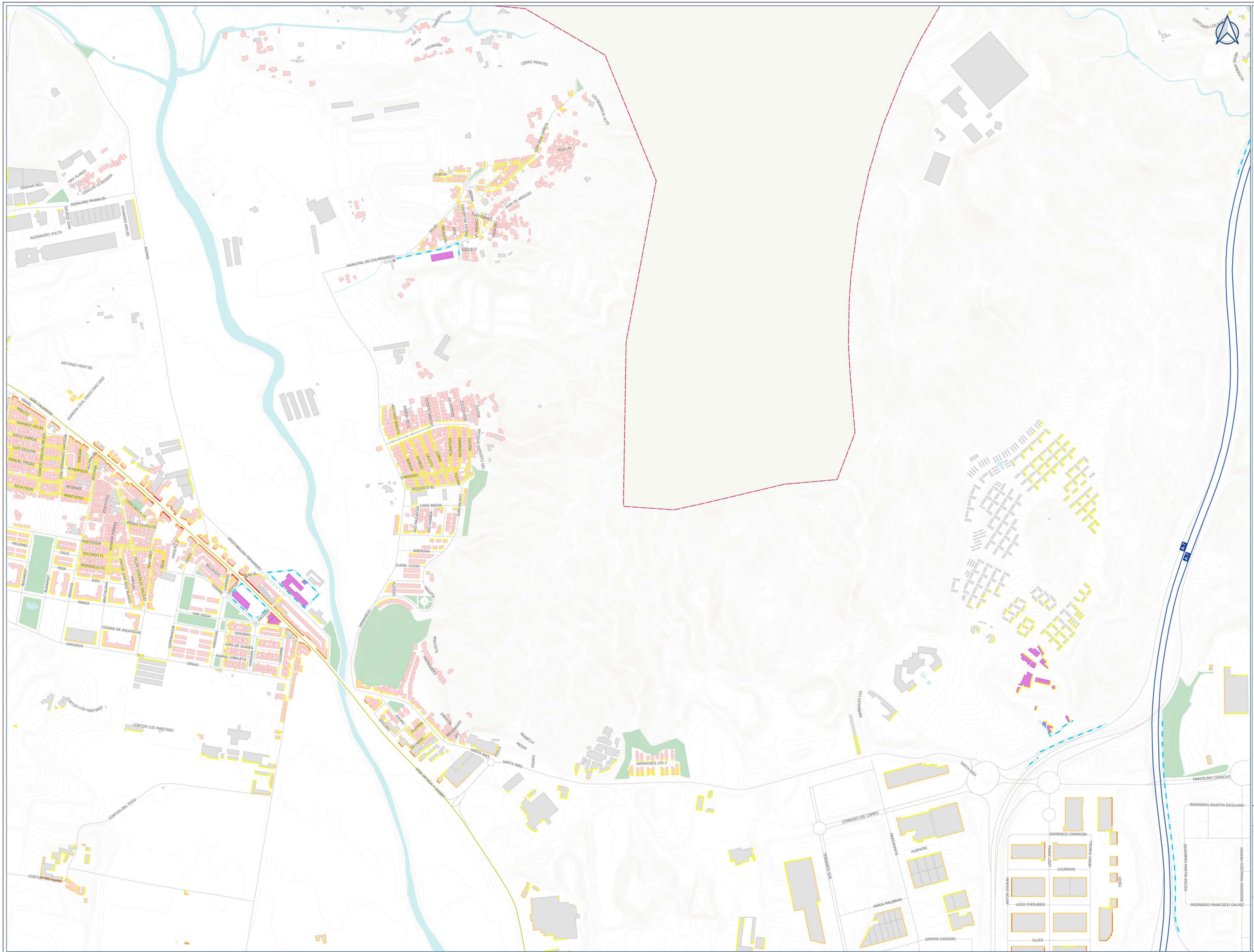
Nº Plano:
5.1.3

Hoja:
6 DE 25

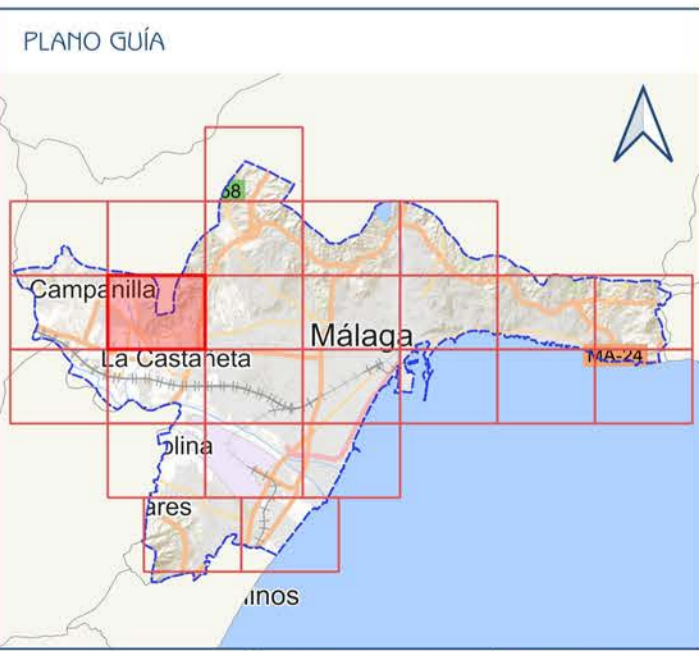


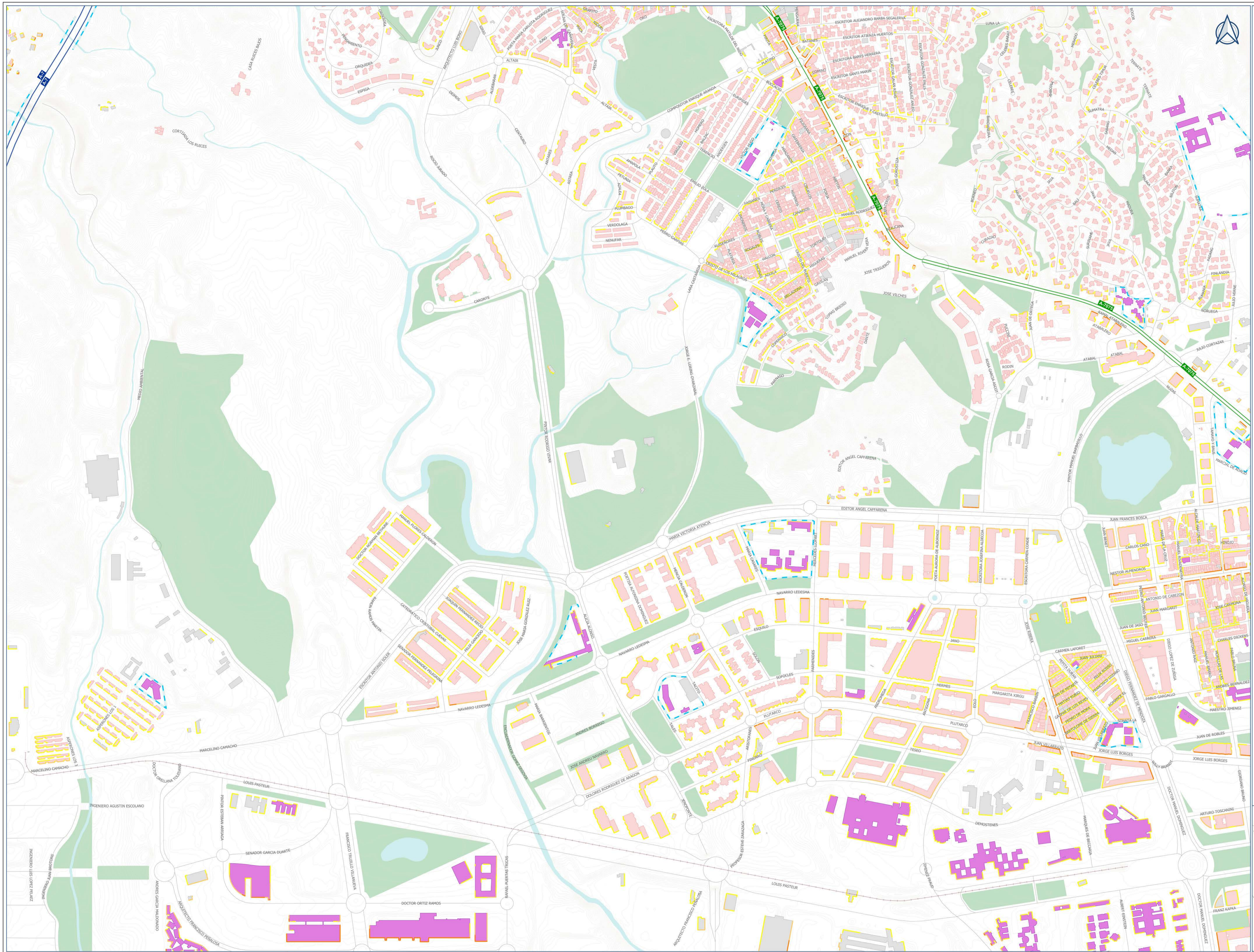
- LEYENDA**
- Niveles sonoros
 - 55 dBA - 60 dBA
 - 60 dBA - 65 dBA
 - 65 dBA - 70 dBA
 - 70 dBA - 75 dBA
 - > 75 dBA
 - Tipología de edificios
 - Residencial
 - Sanitario y docente
 - Industrial y otros
 - Límite de la aglomeración
 - Término municipal limitrofe
 - Hidrografía
 - Zonas verdes
 - Red viaria
 - Red ferroviaria
 - Metro
 - Muros y pantallas acústicas
 - Curvas de nivel



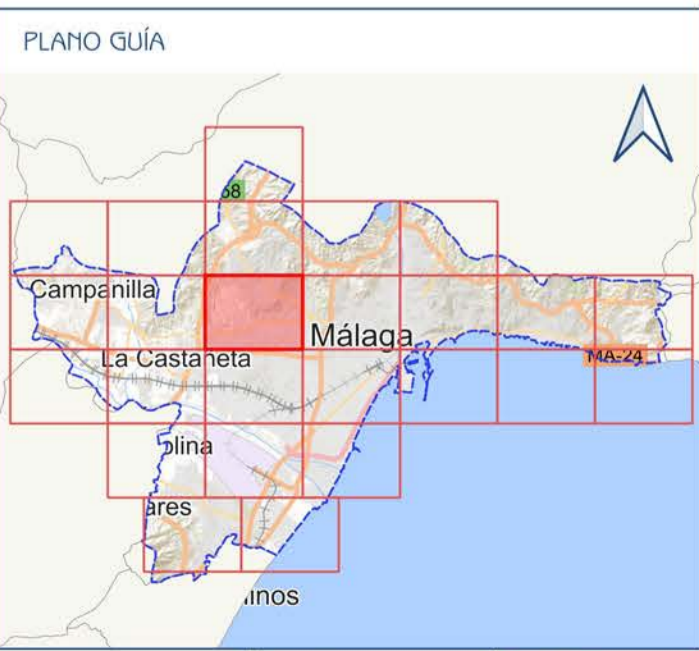


- LEYENDA**
- Niveles sonoros**
- 55 dBA - 60 dBA
 - 60 dBA - 65 dBA
 - 65 dBA - 70 dBA
 - 70 dBA - 75 dBA
 - > 75 dBA
- Tipología de edificios**
- Residencial
 - Sanitario y docente
 - Industrial y otros
- Simbología**
- Limite de la aglomeración
 - Término municipal limitrofe
 - Hidrografía
 - Zonas verdes
 - Red viaria
 - Red ferroviaria
 - Metro
 - Muros y pantallas acústicas
 - Curvas de nivel





- LEYENDA**
- Niveles sonoros**
- 55 dBA - 60 dBA
 - 60 dBA - 65 dBA
 - 65 dBA - 70 dBA
 - 70 dBA - 75 dBA
 - > 75 dBA
- Tipología de edificios**
- Residencial
 - Sanitario y docente
 - Industrial y otros
- Simbología**
- Limite de la aglomeración
 - Término municipal limítrofe
 - Hidrografía
 - Zonas verdes
 - Red viaria
 - Red ferroviaria
 - Metro
 - Muros y pantallas acústicas
 - Curvas de nivel



Ciente: Ayuntamiento de Málaga
Área de Gobierno de Sostenibilidad Medioambiental

Empresa consultora: S2 SINCOSUR

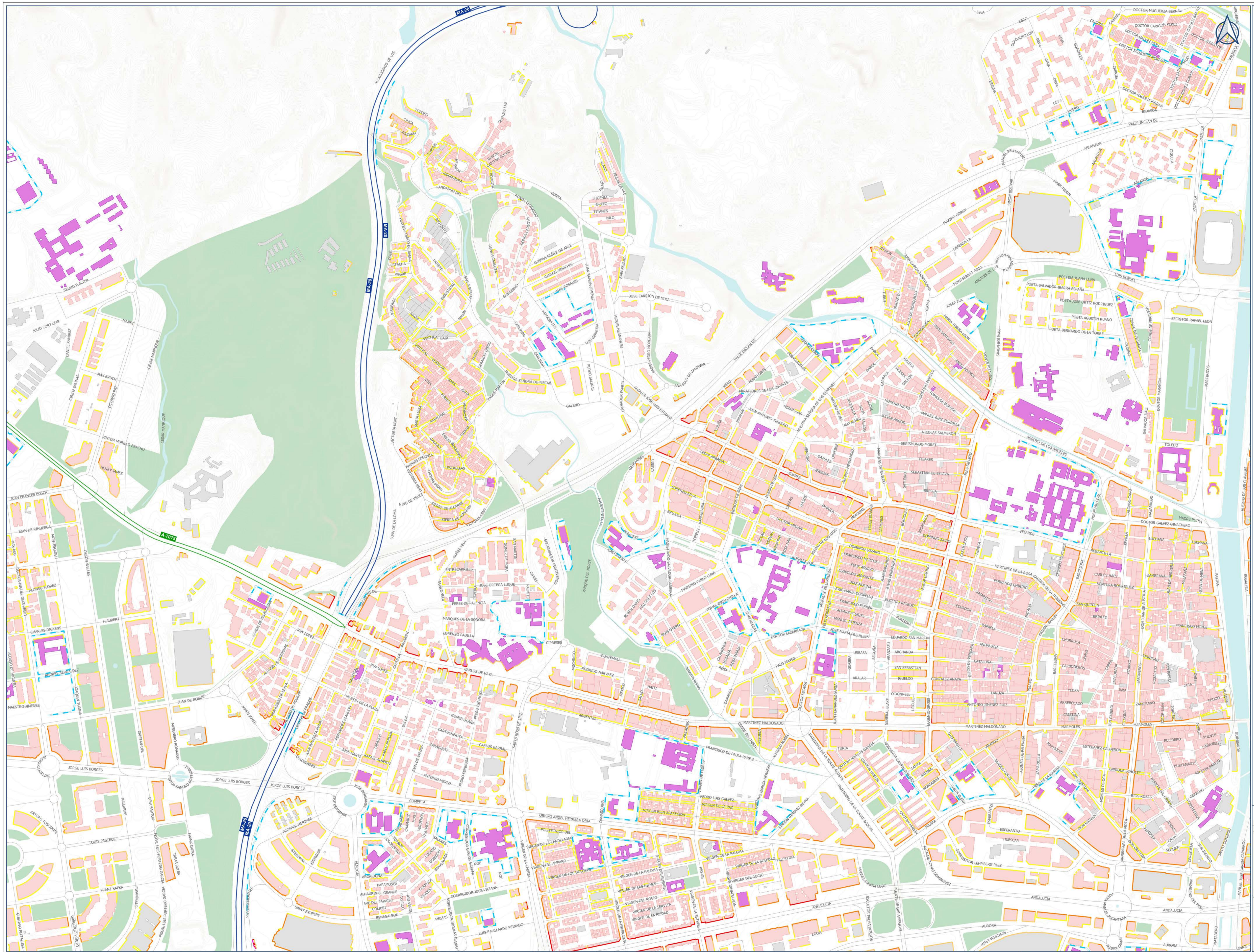
Título del proyecto:
SERVICIO DE CONSULTORÍA Y ASISTENCIA TÉCNICA RELATIVA A LA REVISIÓN Y ACTUALIZACIÓN DEL MAPA ESTRATÉGICO DE RUIDO DE LA AGLOMERACIÓN DE MÁLAGA MER 4ª FASE.
AGA MER 4ª FASE"

Expediente:
52/22

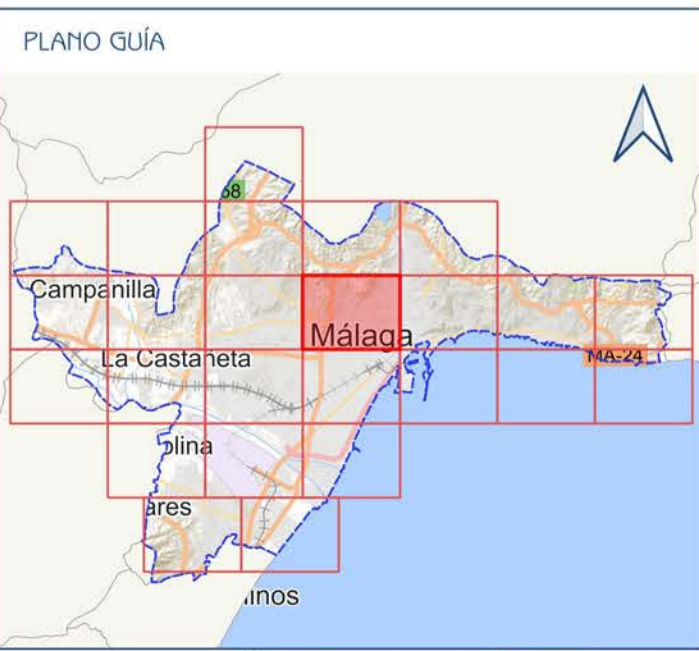
Escala:
1:5.000
Formato original UNE-A1

Plano:
MAPA DE EXPOSICIÓN EN FACHADA (4 METROS). TOTAL. HOJA DETALLE INDICADOR Ltarde

Fecha NOVIEMBRE 2023	Nº Plano 5.1.3
Revisión 1	Hoja 9 DE 25



- LEYENDA**
- Niveles sonoros
 - 55 dBA - 60 dBA
 - 60 dBA - 65 dBA
 - 65 dBA - 70 dBA
 - 70 dBA - 75 dBA
 - > 75 dBA
 - Tipología de edificios
 - Residencial
 - Sanitario y docente
 - Industrial y otros
 - Límite de la aglomeración
 - Término municipal limitrofe
 - Hidrografía
 - Zonas verdes
 - Red viaria
 - Red ferroviaria
 - Metro
 - Muros y pantallas acústicas
 - Curvas de nivel



Ciente:  Ayuntamiento de Málaga
Área de Gobierno de Sostenibilidad Medioambiental

Empresa consultora:  S2 SINCOSUR

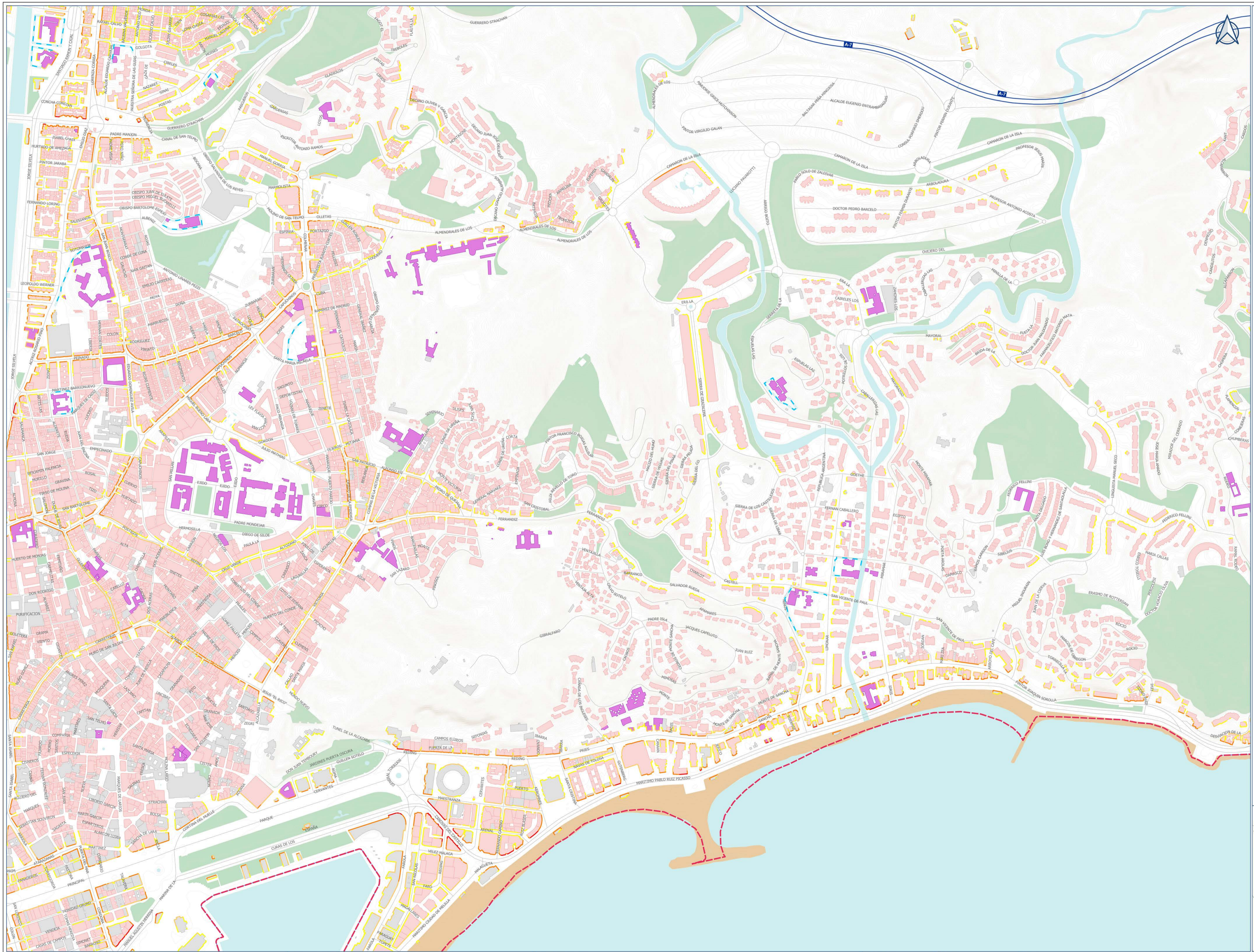
Título del proyecto:
SERVICIO DE CONSULTORÍA Y ASISTENCIA TÉCNICA RELATIVA A LA REVISIÓN Y ACTUALIZACIÓN DEL MAPA ESTRATÉGICO DE RUIDO DE LA AGLOMERACIÓN DE MÁLAGA MER 4ª FASE.
AGA MER 4ª FASE"

Expediente:
52/22

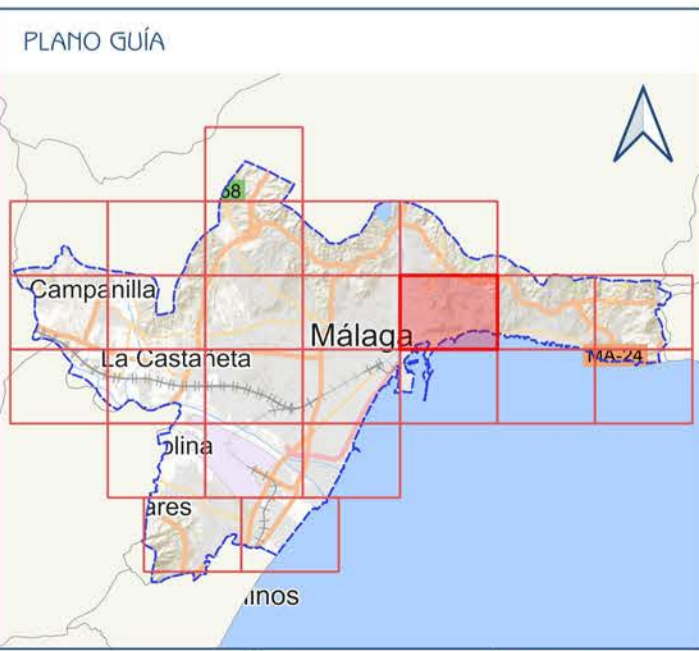
Escala:
1:5.000
Formato original UNE-A1

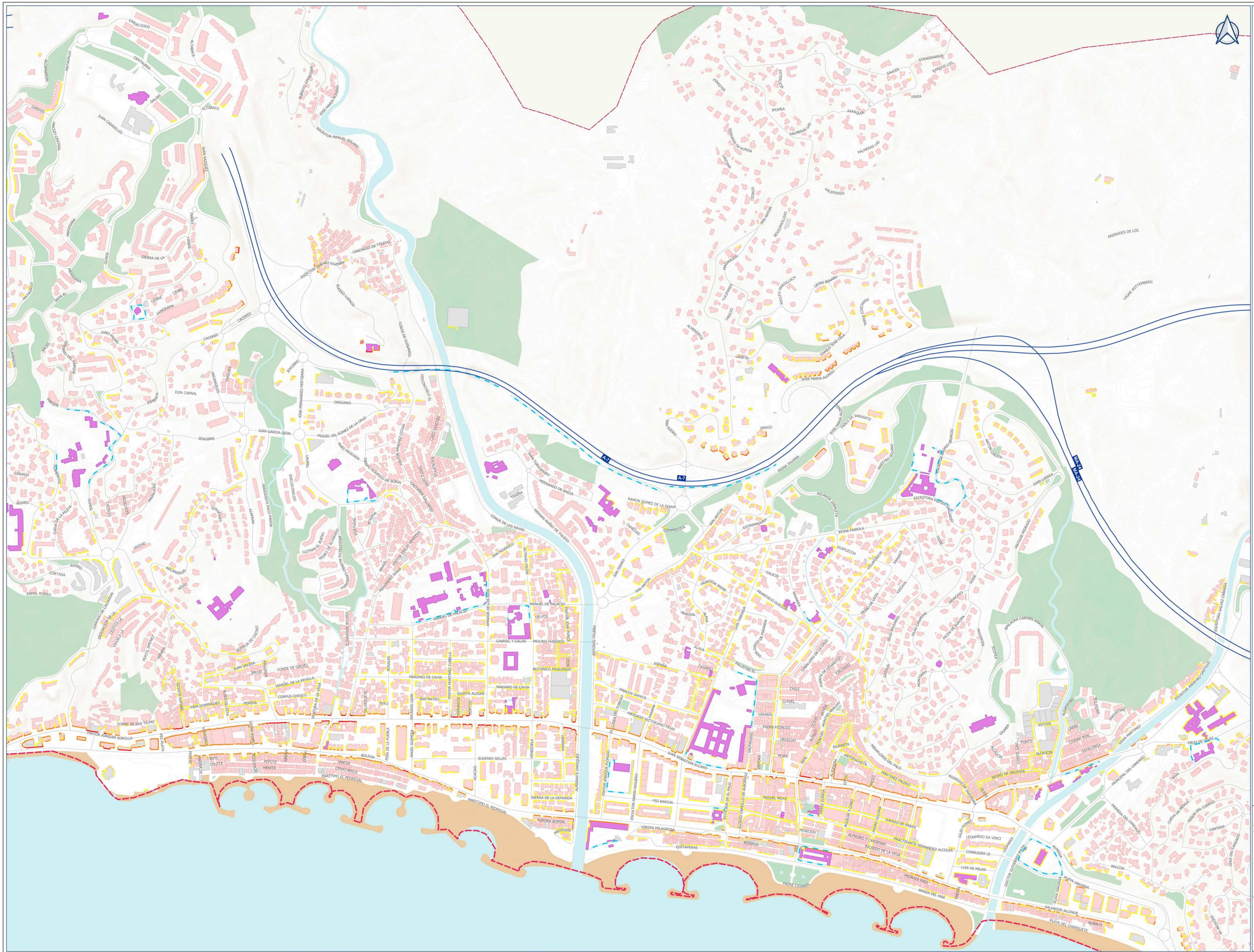
Plano:
MAPA DE EXPOSICIÓN EN FACHADA (4 METROS). TOTAL. HOJA DETALLE INDICADOR Ltarde

Fecha: NOVIEMBRE 2023
Revisión: 1
Nº Plano: 5.1.3
Hoja: 10 DE 25

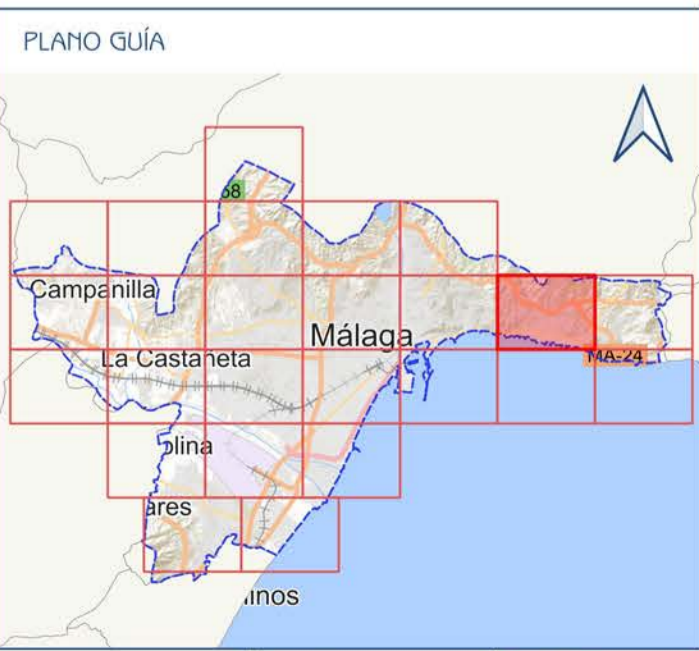


- LEYENDA**
- Niveles sonoros**
- 55 dBA - 60 dBA
 - 60 dBA - 65 dBA
 - 65 dBA - 70 dBA
 - 70 dBA - 75 dBA
 - > 75 dBA
- Tipología de edificios**
- Residencial
 - Sanitario y docente
 - Industrial y otros
- Simbología**
- Limite de la aglomeración
 - Término municipal limitrofe
 - Hidrografía
 - Zonas verdes
 - Red viaria
 - Red ferroviaria
 - Metro
 - Muros y pantallas acústicas
 - Curvas de nivel



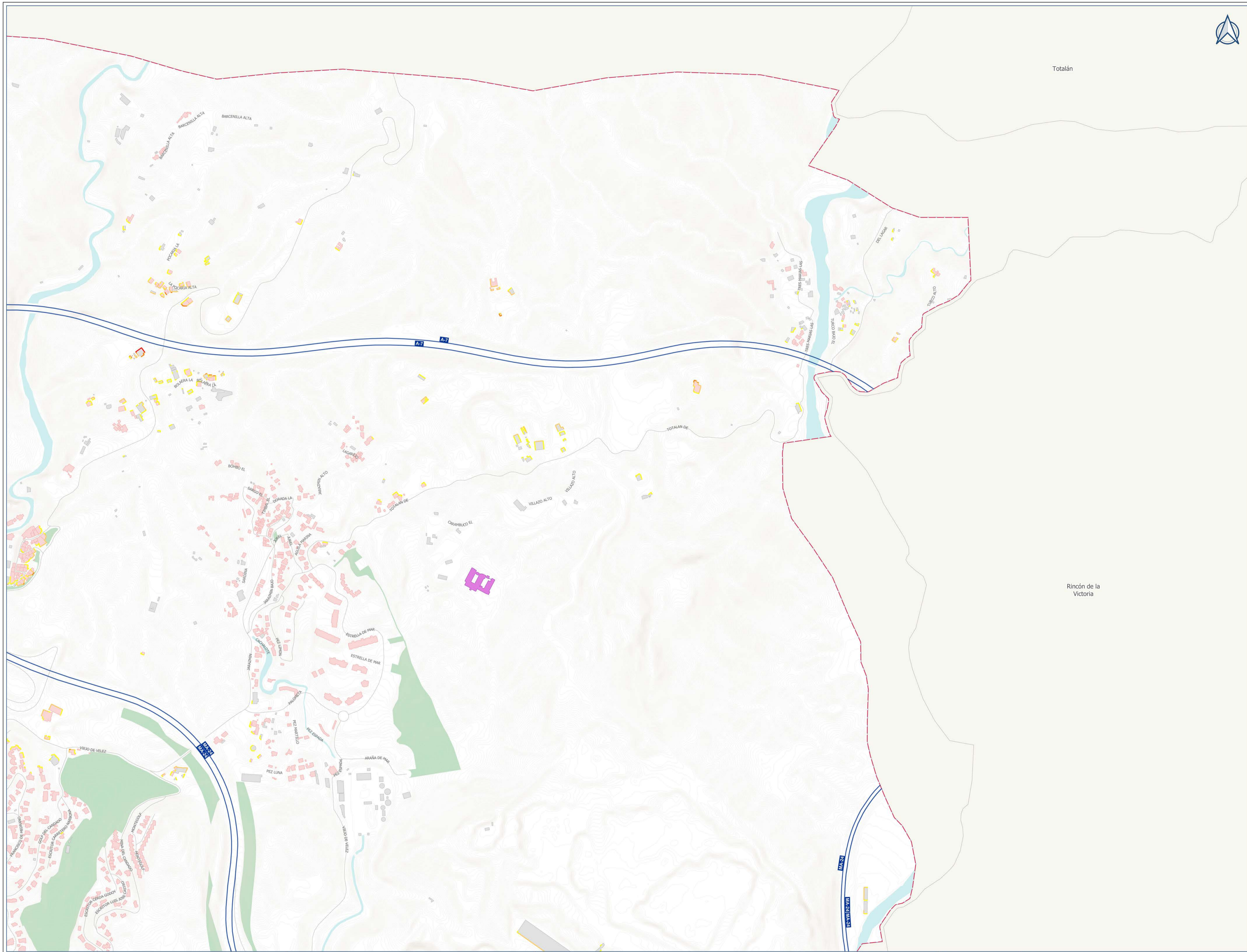


- LEYENDA**
- Niveles sonoros**
- 55 dBA - 60 dBA
 - 60 dBA - 65 dBA
 - 65 dBA - 70 dBA
 - 70 dBA - 75 dBA
 - > 75 dBA
- Tipología de edificios**
- Residencial
 - Sanitario y docente
 - Industrial y otros
- Simbología**
- Límite de la aglomeración
 - Término municipal limítrofe
 - Hidrografía
 - Zonas verdes
 - Red viaria
 - Red ferroviaria
 - Metro
 - Muros y pantallas acústicas
 - Curvas de nivel



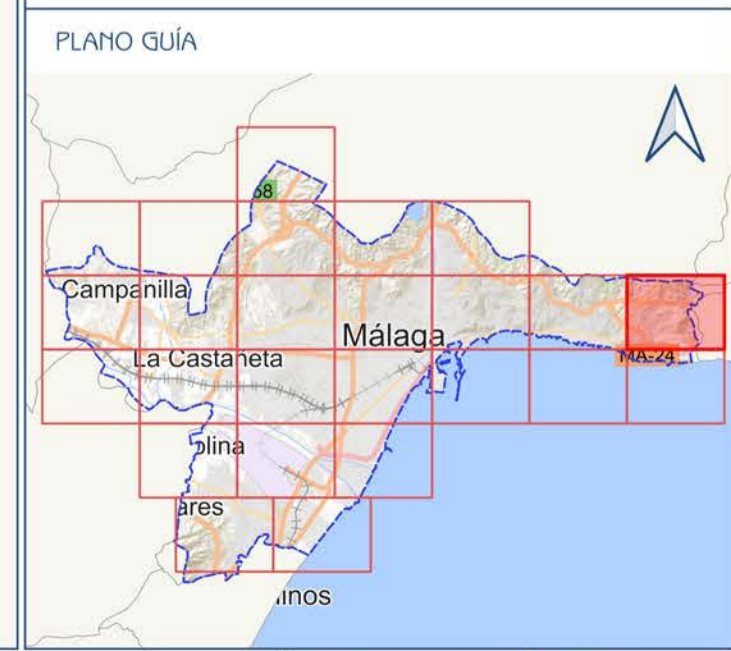


- LEYENDA**
- Niveles sonoros**
- 55 dBA - 60 dBA
 - 60 dBA - 65 dBA
 - 65 dBA - 70 dBA
 - 70 dBA - 75 dBA
 - > 75 dBA
- Tipología de edificios**
- Residencial
 - Sanitario y docente
 - Industrial y otros
- Simbolos de infraestructuras y límites**
- Límite de la aglomeración
 - Término municipal limítrofe
 - Hidrografía
 - Zonas verdes
 - Red viaria
 - Red ferroviaria
 - Metro
 - Muros y pantallas acústicas
 - Curvas de nivel



Totalán

Rincón de la Victoria



Ciente:  **Ayuntamiento de Málaga**
Área de Gobierno de Sostenibilidad Medioambiental

Empresa consultora:  **S2 SINCOSUR**

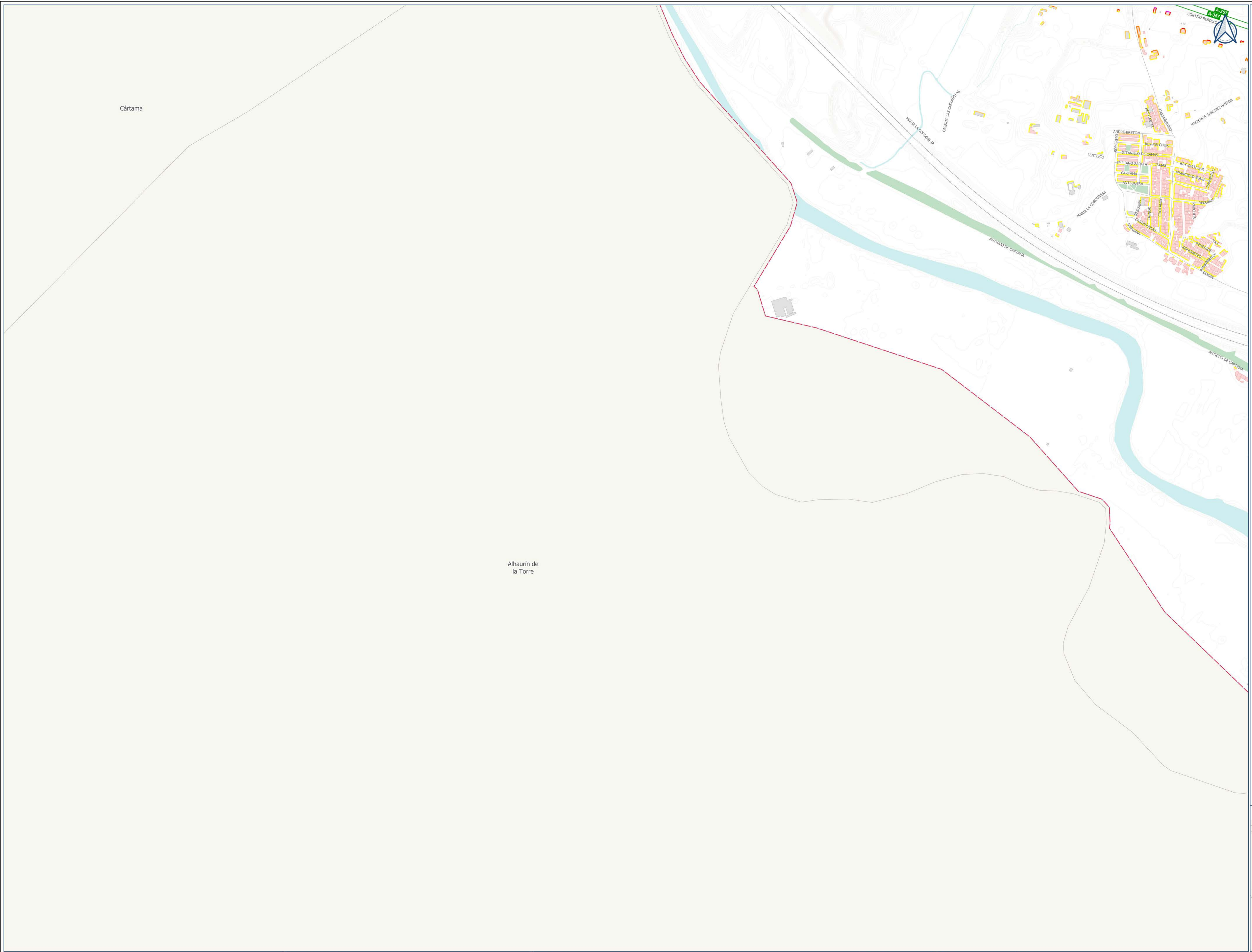
Título del proyecto:
SERVICIO DE CONSULTORÍA Y ASISTENCIA TÉCNICA RELATIVA A LA REVISIÓN Y ACTUALIZACIÓN DEL MAPA ESTRATÉGICO DE RUIDO DE LA AGLOMERACIÓN DE MÁLAGA MER 4ª FASE.
AGA MER 4ª FASE"

Expediente:
52/22

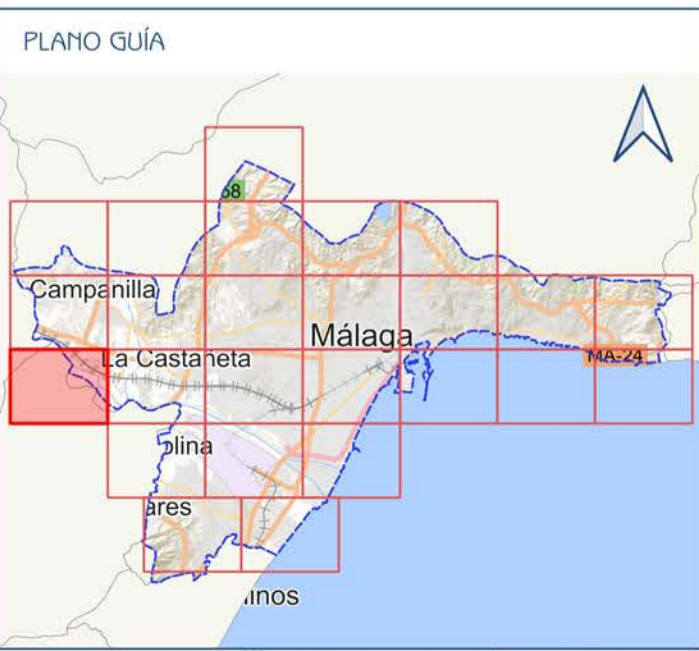
Escala:
1:5.000
Formato original UNE-A1

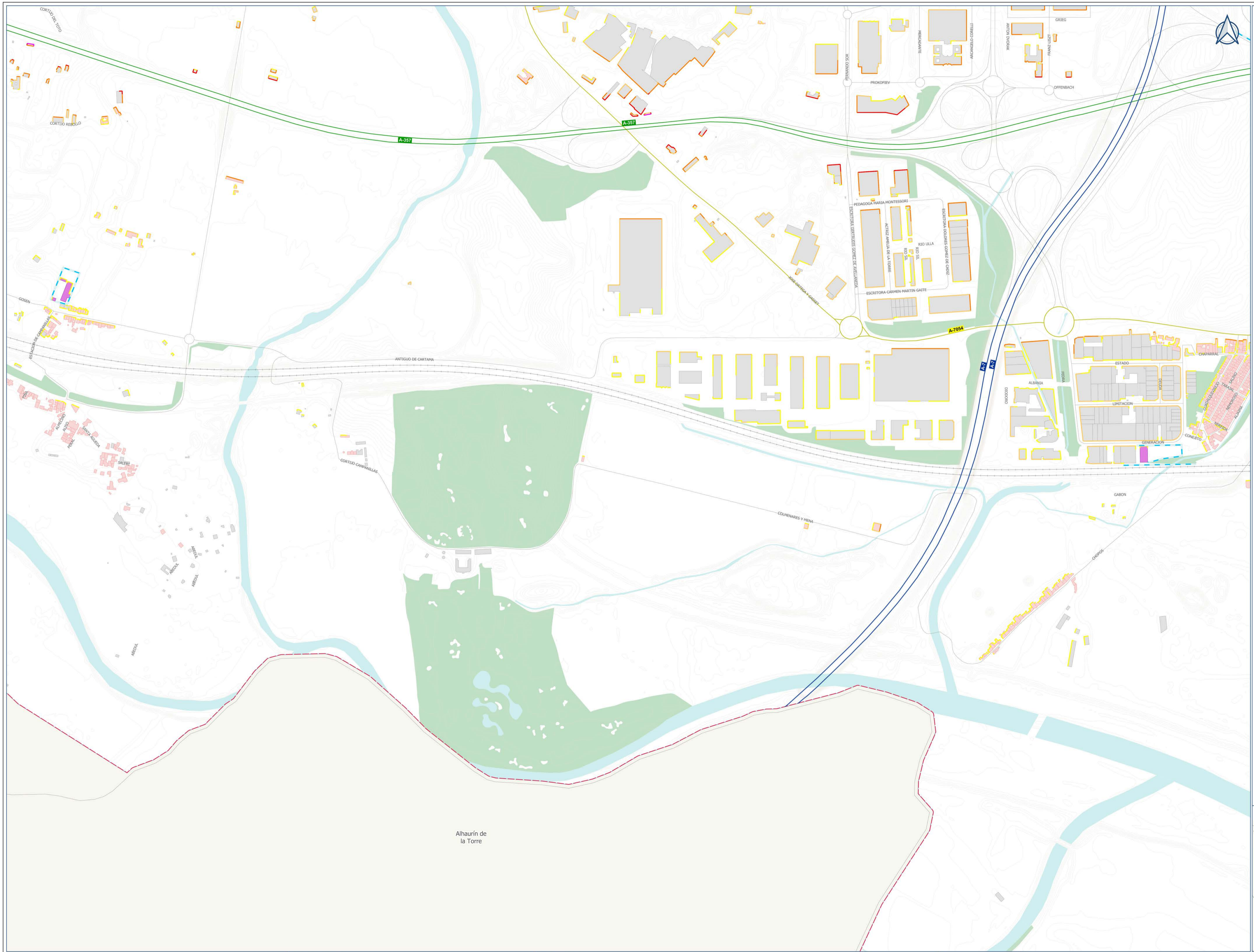
Plano:
MAPA DE EXPOSICIÓN EN FACHADA (4 METROS). TOTAL. HOJA DETALLE
INDICADOR Ltarde

Fecha NOVIEMBRE 2023	Nº Plano 5.1.3
Revisión 1	Hoja 13 DE 25

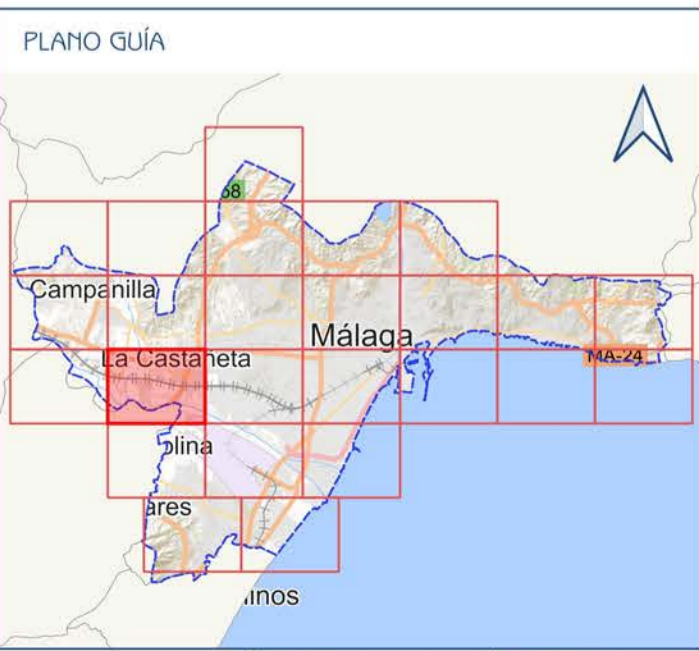


- LEYENDA**
- Niveles sonoros**
- 55 dBA - 60 dBA
 - 60 dBA - 65 dBA
 - 65 dBA - 70 dBA
 - 70 dBA - 75 dBA
 - > 75 dBA
- Tipología de edificios**
- Residencial
 - Sanitario y docente
 - Industrial y otros
- Simbología**
- Limite de la aglomeración
 - Término municipal limitrofe
 - Hidrografía
 - Zonas verdes
 - Red viaria
 - Red ferroviaria
 - Metro
 - Muros y pantallas acústicas
 - Curvas de nivel



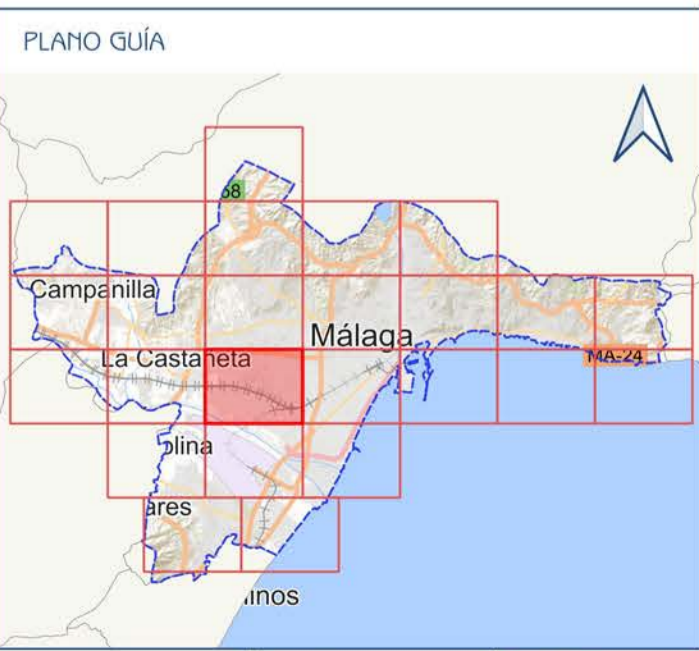


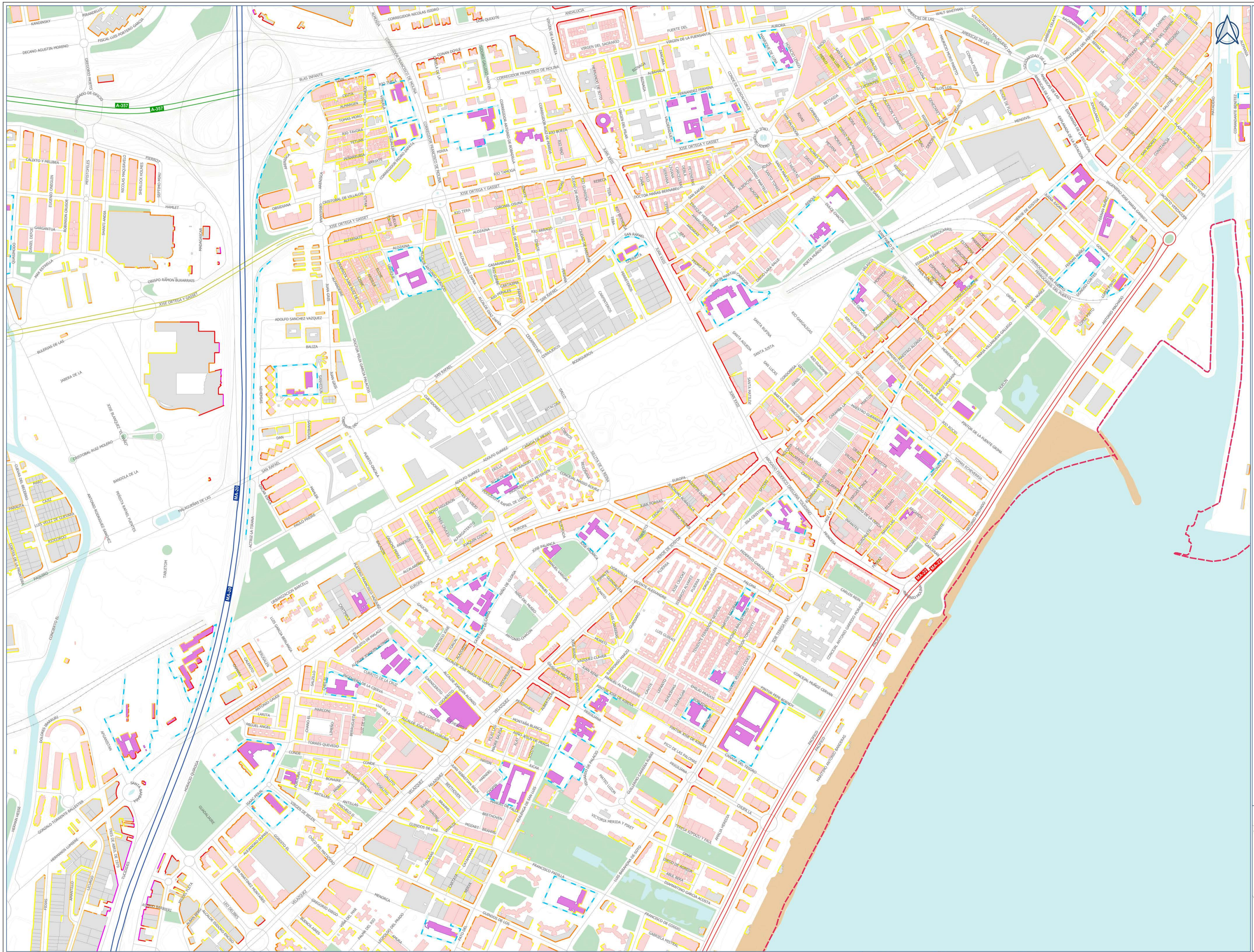
- LEYENDA**
- Niveles sonoros
 - 55 dBA - 60 dBA
 - 60 dBA - 65 dBA
 - 65 dBA - 70 dBA
 - 70 dBA - 75 dBA
 - > 75 dBA
 - Tipología de edificios
 - Residencial
 - Sanitario y docente
 - Industrial y otros
 - Limite de la aglomeración
 - Término municipal limitrofe
 - Hidrografía
 - Zonas verdes
 - Red viaria
 - Red ferroviaria
 - Metro
 - Muros y pantallas acústicas
 - Curvas de nivel



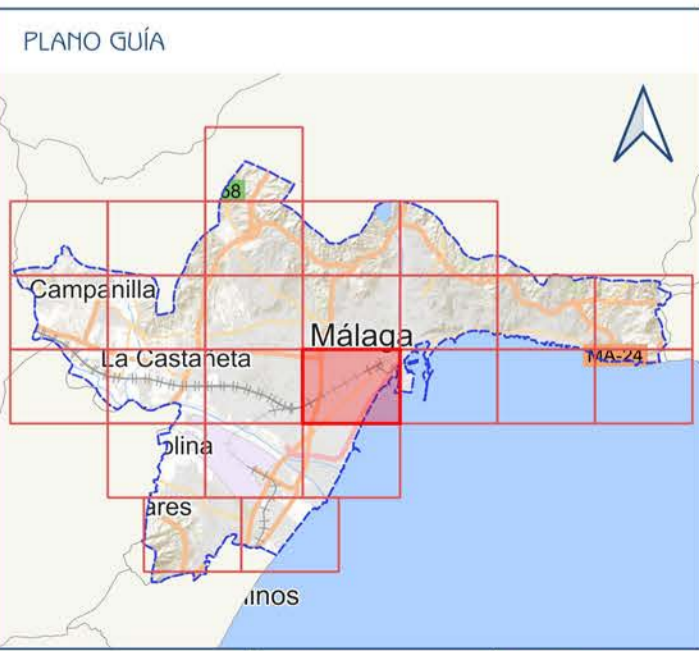


- LEYENDA**
- Niveles sonoros**
- 55 dBA - 60 dBA
 - 60 dBA - 65 dBA
 - 65 dBA - 70 dBA
 - 70 dBA - 75 dBA
 - > 75 dBA
- Tipología de edificios**
- Residencial
 - Sanitario y docente
 - Industrial y otros
- Simbología**
- Limite de la aglomeración
 - Término municipal limitrofe
 - Hidrografía
 - Zonas verdes
 - Red viaria
 - Red ferroviaria
 - Metro
 - Muros y pantallas acústicas
 - Curvas de nivel





- LEYENDA**
- Niveles sonoros
 - 55 dBA - 60 dBA
 - 60 dBA - 65 dBA
 - 65 dBA - 70 dBA
 - 70 dBA - 75 dBA
 - > 75 dBA
 - Tipología de edificios
 - Residencial
 - Sanitario y docente
 - Industrial y otros
 - Límite de la aglomeración
 - Término municipal limitrofe
 - Hidrografía
 - Zonas verdes
 - Red viaria
 - Red ferroviaria
 - Metro
 - Muros y pantallas acústicas
 - Curvas de nivel



Ciente: Ayuntamiento de Málaga
Área de Gobierno de Sostenibilidad Medioambiental

Empresa consultora: S2 SINCOSUR

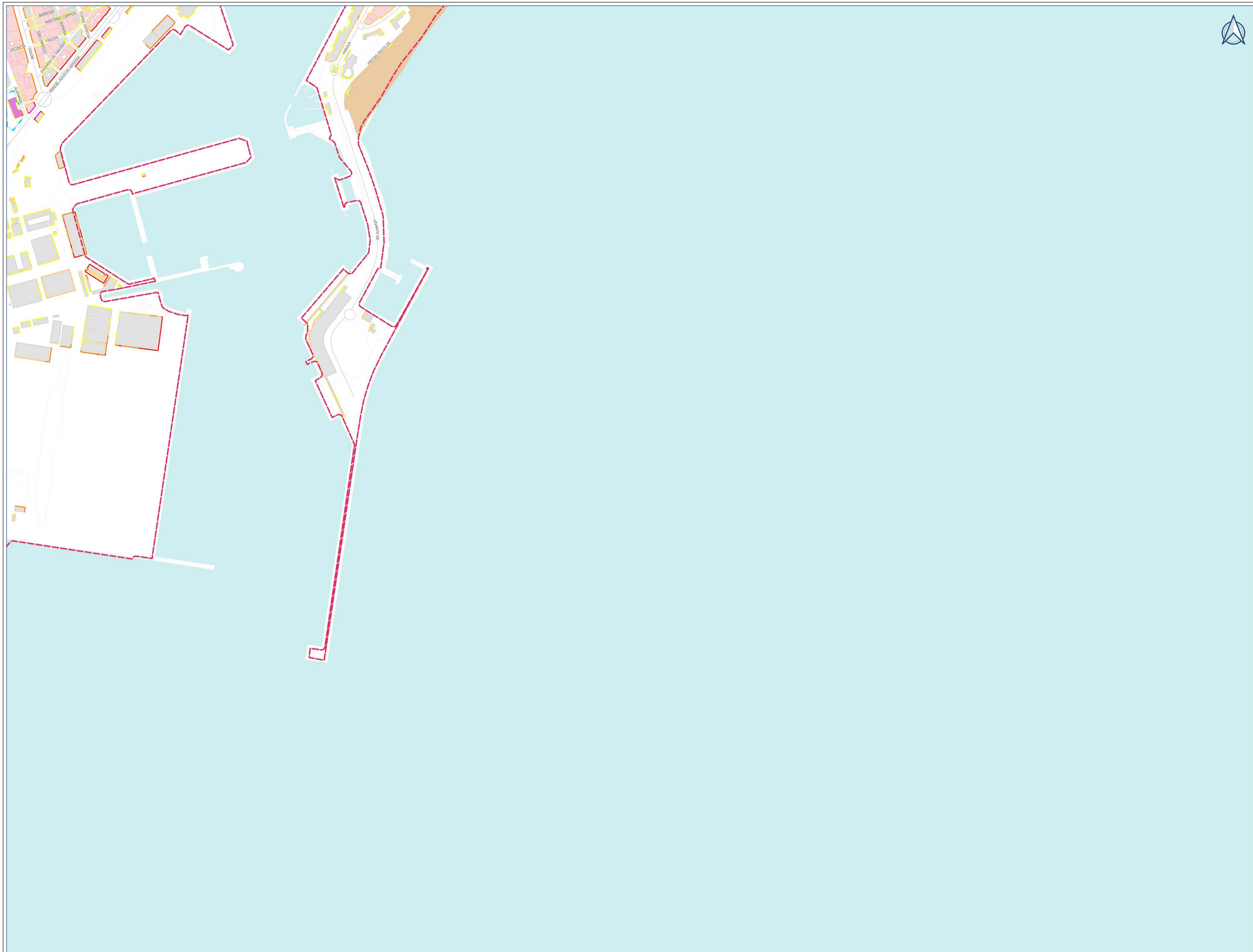
Título del proyecto:
SERVICIO DE CONSULTORÍA Y ASISTENCIA TÉCNICA RELATIVA A LA REVISIÓN Y ACTUALIZACIÓN DEL MAPA ESTRATÉGICO DE RUIDO DE LA AGLOMERACIÓN DE MÁLAGA MER 4ª FASE.
AGA MER 4ª FASE"

Expediente:
52/22

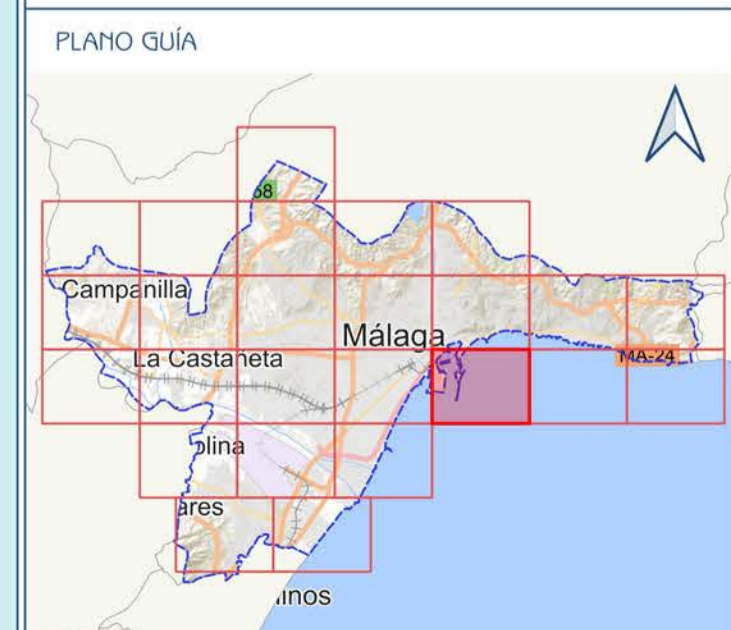
Escala:
1:5.000
Formato original UNE-A1

Plano:
MAPA DE EXPOSICIÓN EN FACHADA (4 METROS). TOTAL. HOJA DETALLE INDICADOR Ltarde

Fecha	Nº Plano
NOVIEMBRE 2023	5.1.3
Revisión	Hoja
1	17 DE 25

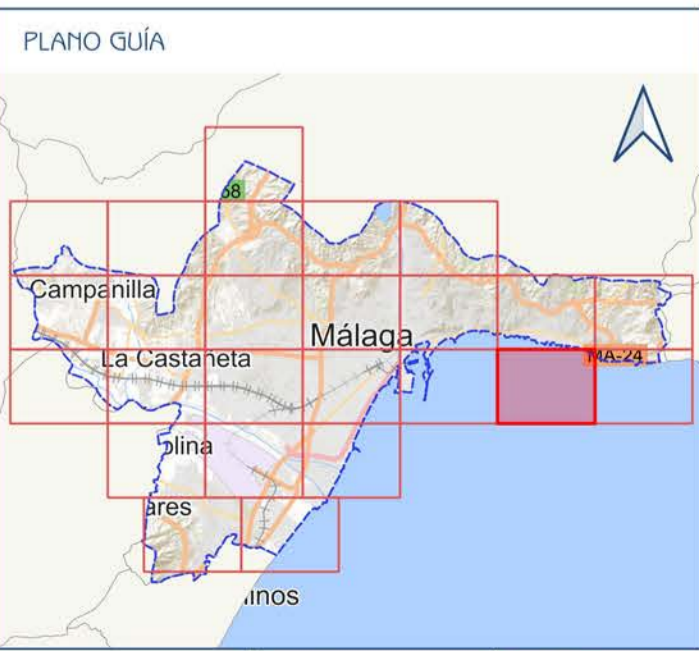


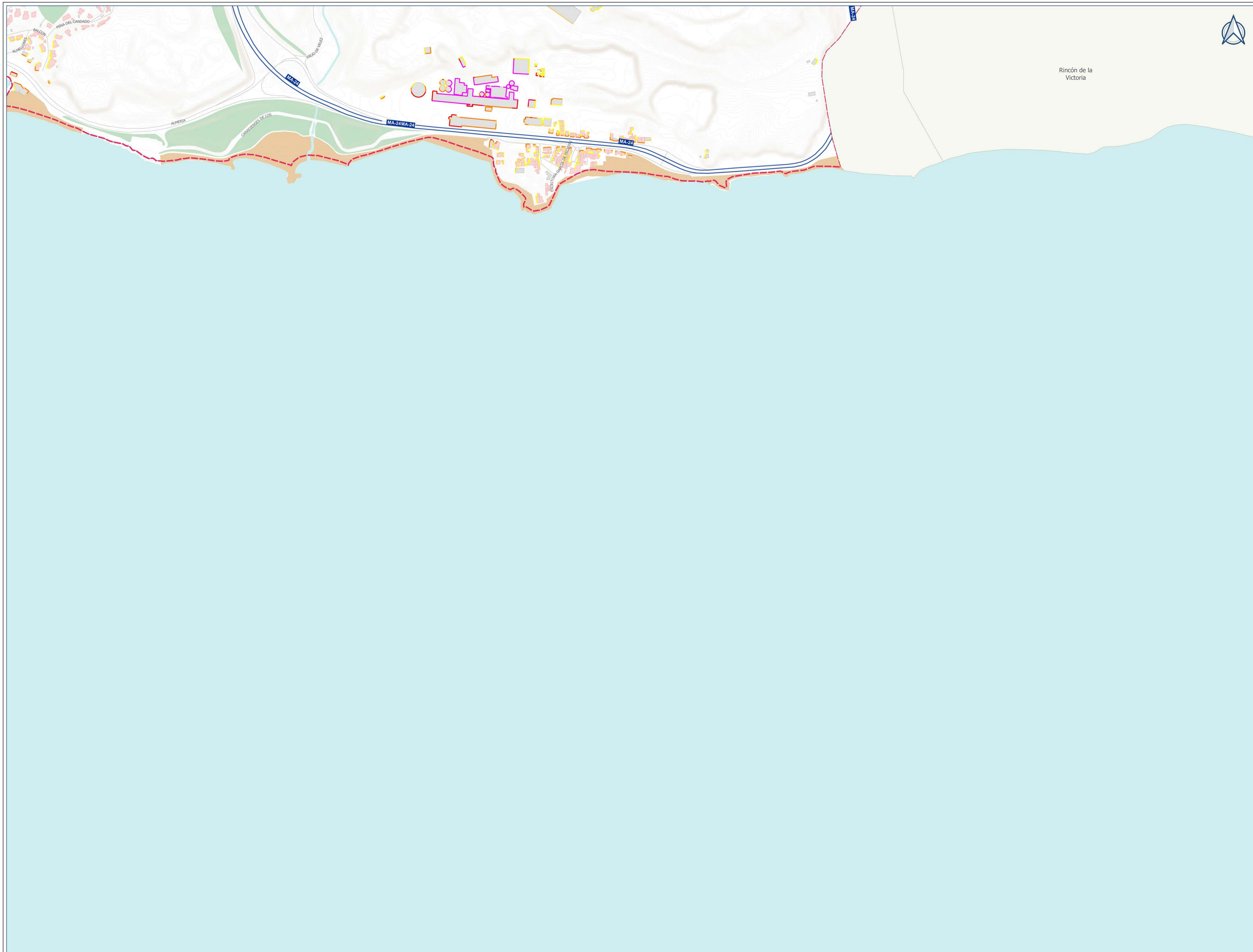
- LEYENDA**
- Niveles sonoros**
- 55 dBA - 60 dBA
 - 60 dBA - 65 dBA
 - 65 dBA - 70 dBA
 - 70 dBA - 75 dBA
 - > 75 dBA
- Tipología de edificios**
- Residencial
 - Sanitario y docente
 - Industrial y otros
- Simbología**
- Límite de la aglomeración
 - Término municipal limítrofe
 - Hidrografía
 - Zonas verdes
 - Red viaria
 - Red ferroviaria
 - Metro
 - Muros y pantallas acústicas
 - Curvas de nivel





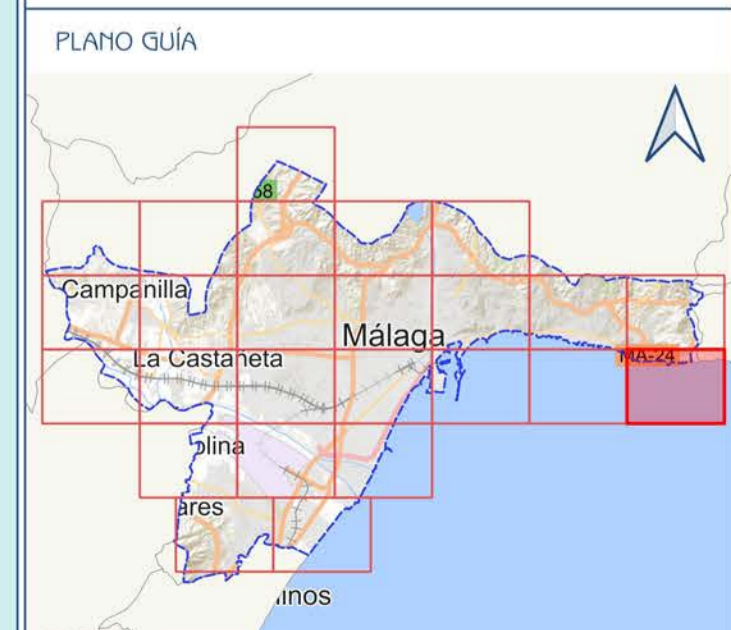
- LEYENDA**
- Niveles sonoros**
- 55 dBA - 60 dBA
 - 60 dBA - 65 dBA
 - 65 dBA - 70 dBA
 - 70 dBA - 75 dBA
 - > 75 dBA
- Tipología de edificios**
- Residencial
 - Sanitario y docente
 - Industrial y otros
- Simbolos**
- Límite de la aglomeración
 - Término municipal limitrofe
 - Hidrografía
 - Zonas verdes
 - Red viaria
 - Red ferroviaria
 - Metro
 - Muros y pantallas acústicas
 - Curvas de nivel





- LEYENDA**
- Niveles sonoros**
- 55 dBA - 60 dBA
 - 60 dBA - 65 dBA
 - 65 dBA - 70 dBA
 - 70 dBA - 75 dBA
 - > 75 dBA
- Tipología de edificios**
- Residencial
 - Sanitario y docente
 - Industrial y otros
- Simbología**
- Límite de la aglomeración
 - Término municipal limítrofe
 - Hidrografía
 - Zonas verdes
 - Red viaria
 - Red ferroviaria
 - Metro
 - Muros y pantallas acústicas
 - Curvas de nivel

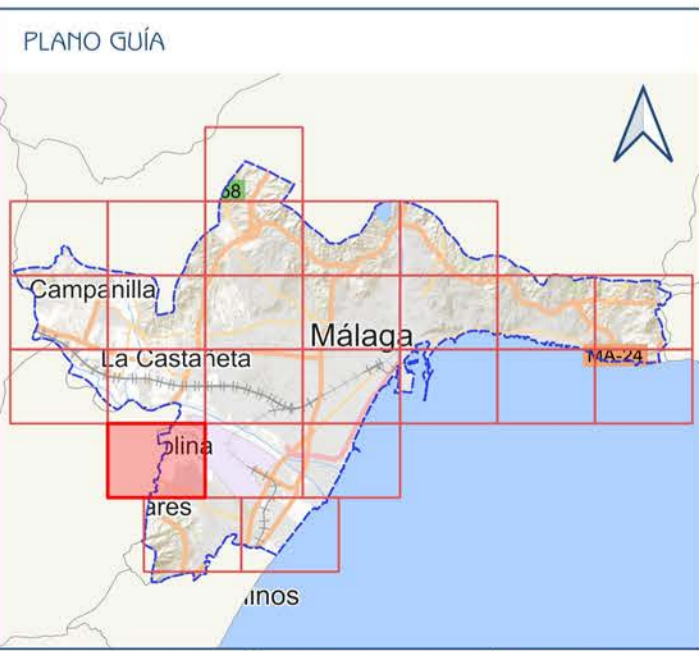
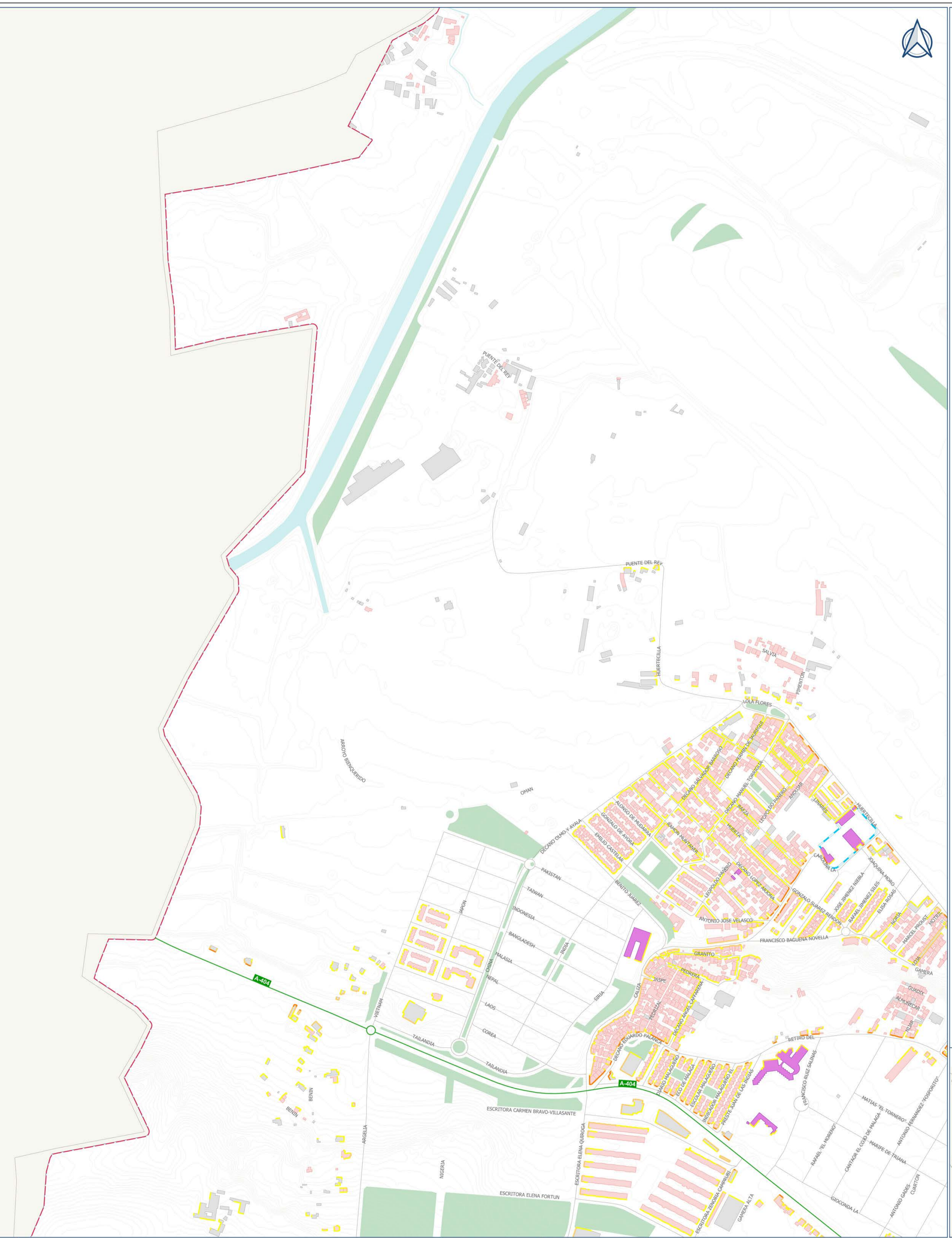
Rincón de la Victoria





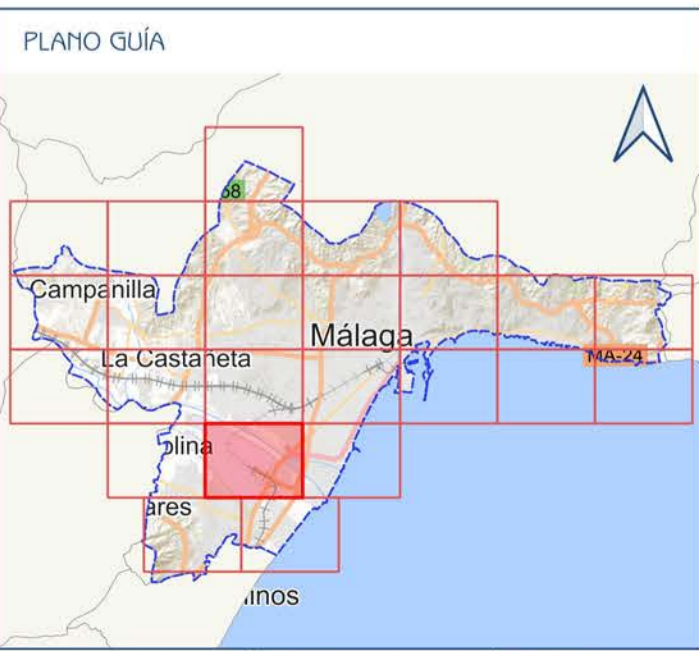
- LEYENDA**
- Niveles sonoros**
- 55 dBA - 60 dBA
 - 60 dBA - 65 dBA
 - 65 dBA - 70 dBA
 - 70 dBA - 75 dBA
 - > 75 dBA
- Tipología de edificios**
- Residencial
 - Sanitario y docente
 - Industrial y otros
- Simbología**
- Límite de la aglomeración
 - Término municipal limitrofe
 - Hidrografía
 - Zonas verdes
 - Red viaria
 - Red ferroviaria
 - Metro
 - Muros y pantallas acústicas
 - Curvas de nivel

Alhaurín de la Torre



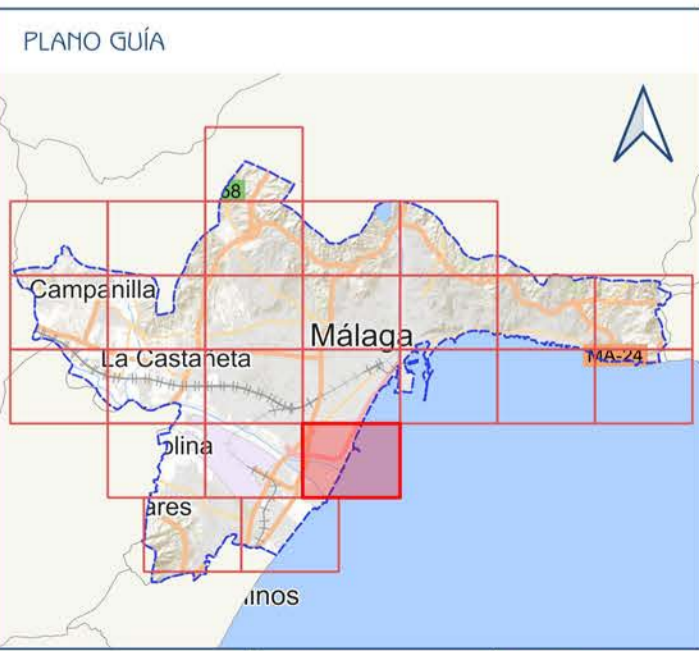


- LEYENDA**
- Niveles sonoros**
- 55 dBA - 60 dBA
 - 60 dBA - 65 dBA
 - 65 dBA - 70 dBA
 - 70 dBA - 75 dBA
 - > 75 dBA
- Tipología de edificios**
- Residencial
 - Sanitario y docente
 - Industrial y otros
- Simbología**
- Límite de la aglomeración
 - Término municipal limitrofe
 - Hidrografía
 - Zonas verdes
 - Red viaria
 - Red ferroviaria
 - Metro
 - Muros y pantallas acústicas
 - Curvas de nivel





- LEYENDA**
- Niveles sonoros**
- 55 dBA - 60 dBA
 - 60 dBA - 65 dBA
 - 65 dBA - 70 dBA
 - 70 dBA - 75 dBA
 - > 75 dBA
- Tipología de edificios**
- Residencial
 - Sanitario y docente
 - Industrial y otros
- Simbología**
- Límite de la aglomeración
 - Término municipal limitrofe
 - Hidrografía
 - Zonas verdes
 - Red viaria
 - Red ferroviaria
 - Metro
 - Muros y pantallas acústicas
 - Curvas de nivel



Ciente:  Ayuntamiento de Málaga
Área de Gobierno de Sostenibilidad Medioambiental

Empresa consultora:  S2 SINCOSUR

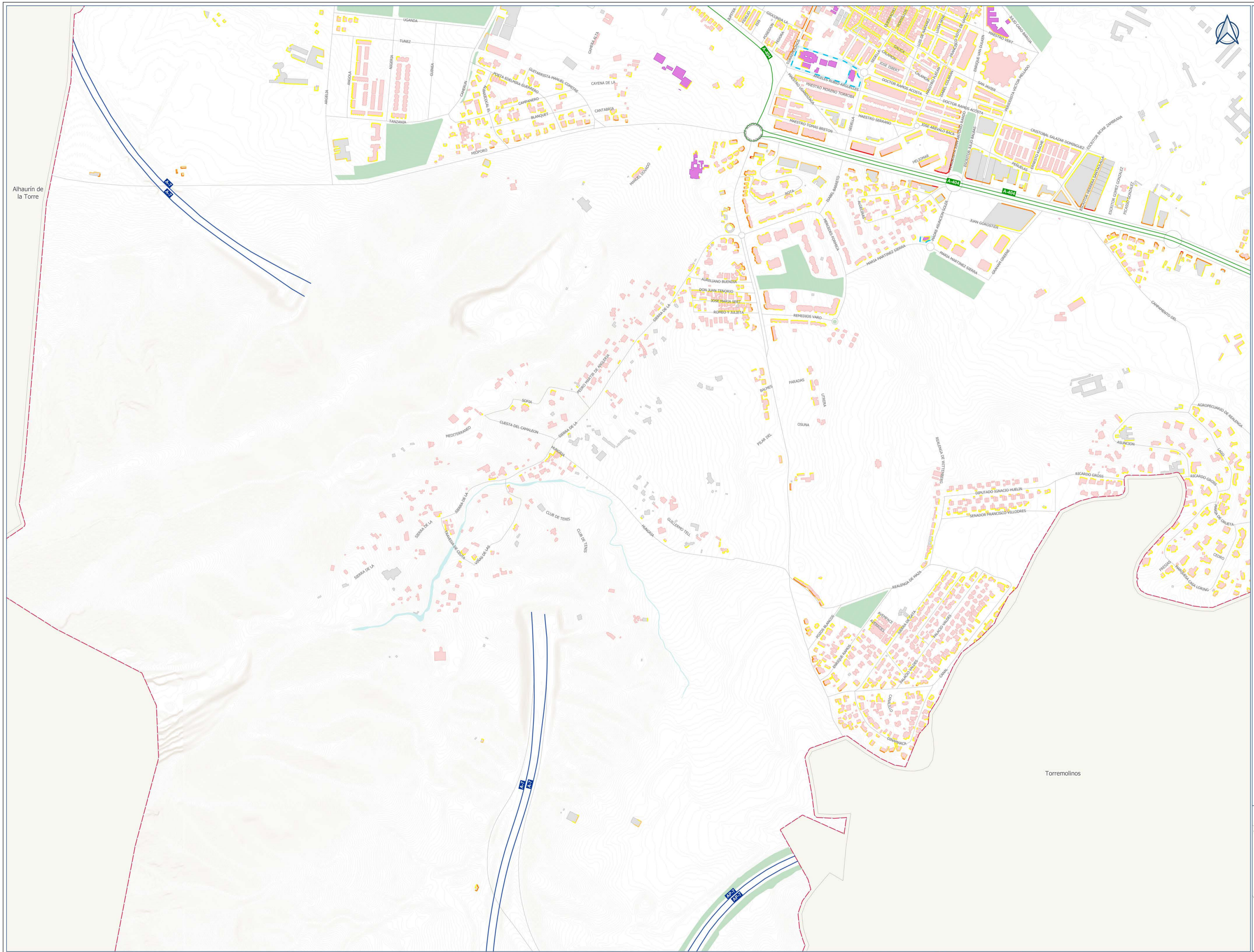
Título del proyecto:
SERVICIO DE CONSULTORÍA Y ASISTENCIA TÉCNICA RELATIVA A LA REVISIÓN Y ACTUALIZACIÓN DEL MAPA
ESTRATÉGICO DE RUIDO DE LA AGLOMERACIÓN DE MÁLAGA MER 4ª FASE.
AGA MER 4ª FASE"

Expediente:
52/22

Escala:
1:5.000
Formato original UNE-A1

Plano:
MAPA DE EXPOSICIÓN EN FACHADA (4 METROS). TOTAL. HOJA DETALLE
INDICADOR Ltarde

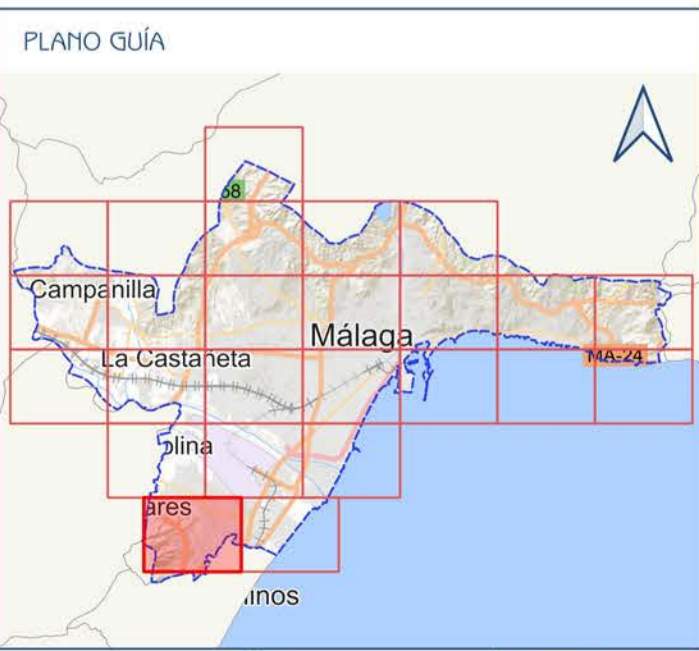
Fecha NOVIEMBRE 2023	Nº Plano 5.1.3
Revisión 1	Hoja 23 DE 25



- LEYENDA**
- Niveles sonoros**
- 55 dBA - 60 dBA
 - 60 dBA - 65 dBA
 - 65 dBA - 70 dBA
 - 70 dBA - 75 dBA
 - > 75 dBA
- Tipología de edificios**
- Residencial
 - Sanitario y docente
 - Industrial y otros
- Simbología**
- Límite de la aglomeración
 - Término municipal limitrofe
 - Hidrografía
 - Zonas verdes
 - Red viaria
 - Red ferroviaria
 - Metro
 - Muros y pantallas acústicas
 - Curvas de nivel

Alhaurin de la Torre

Torremolinos





- LEYENDA**
- Niveles sonoros
 - 55 dBA - 60 dBA
 - 60 dBA - 65 dBA
 - 65 dBA - 70 dBA
 - 70 dBA - 75 dBA
 - > 75 dBA
 - Tipología de edificios
 - Residencial
 - Sanitario y docente
 - Industrial y otros
 - Límite de la aglomeración
 - Término municipal limitrofe
 - Hidrografía
 - Zonas verdes
 - Red viaria
 - Red ferroviaria
 - Metro
 - Muros y pantallas acústicas
 - Curvas de nivel

